Miasto Toruń

MAPA POMYSŁÓW DLA TORUNIA

KONSULTACJE SPOŁECZNE
Wpływamy na Toruń

raport wstępny

Konsultacje społeczne w sprawie propozycji do budżetu miasta Torunia na 2020 r. i Wieloletniej Prognozy Finansowej Miasta Torunia na lata 2020-2044

maj 2019 r.

Spis treści

Termin 3
Liczba uczestników 3
Organizatorzy 3
Przedmiot konsultacji 3
Akcja informacyjno-promocyjna 3
Przebieg 4
Koszty 6
Uwagi 6
Podsumowanie 38
Załącznik – informacje w mediach lokalnych 39

Miasto Toruń

KONSULTACJE SPOŁECZNE
Wpływamy na Toruń

Termin	15 lutego - 30 kwietnia 2019 r.
Liczba uczestników	ok. 120 osób wzięło udział w 13 spotkaniach przy mapie towarzyszących spotkaniom Prezydenta Miasta Torunia z mieszkańcami, 1 osoba wysłała uwagi drogą elektroniczną
Organizatorzy	Wydział Komunikacji Społecznej i Informacji Urzędu Miasta Torunia
Przedmiot konsultacji	Przedmiotem konsultacji były propozycje do budżetu miasta Torunia na 2020 r. i Wieloletniej Prognozy Finansowej Miasta Torunia na lata 2020-2044. Zaprosiliśmy mieszkańców do składania swoich pomysłów do budżetu na przyszły rok. Konsultacje miały na celu zebranie od torunian propozycji, które zostaną wykorzystane w dalszych etapach pracy nad projektem budżetu na 2020 r. W czasie cyklu spotkań Prezydenta Miasta Torunia z mieszkańcami 2019, we wszystkich trzynastu okręgach były zorganizowane warsztaty, na których każdy zainteresowany mógł, pracując przy mapie**,** złożyć swój pomysł dla Torunia - propozycję konkretnych inwestycji i działań mogących poprawić komfort zamieszkiwania w naszym mieście. Oprócz warsztatu mapowego mieszkańcy mogli zapoznać się z prezentacją na temat budżetu miasta. W ramach spotkań z mieszkańcami swoja Dziecięcą Mapę Pomysłów tworzyły także dzieci – uczniowie toruńskich szkół i przedszkoli.
Akcja informacyjno -promocyjna	Konsultacjom społecznym towarzyszyła akcja informacyjna skierowana do mieszkańców. Zastosowano następujące narzędzia komunikacyjne: ✓ serwisy internetowe Urzędu Miasta Torunia: www.torun.pl, www.konsultacje.torun.pl ✓ plakaty na słupach ogłoszeniowych w całym mieście, autobusach MZK, szkołach, przychodniach ✓ reklama radiowa Radiu GRA

- ✓ informacje przesłane toruńskim organizacjom pozarządowym
- ✓ informacje w mediach lokalnych

Plakat informujący o spotkaniach prezydenta z mieszkańcami i warsztatach mapowych

Przebieg konsultacji

Harmonogram konsultacji społecznych

- 15 lutego 2019 r. - początek konsultacji społecznych
- 15 lutego – 30 kwietnia 2019 r. - zgłaszanie uwag drogą elektroniczną
- 19 lutego – 28 marca 2019 r. - spotkania otwarte z mieszkańcami (13 spotkań)
- 30 kwietnia 2019 r. - zakończenie konsultacji społecznych

Konsultacje internetowe

Do 30 kwietnia 2019 r. można było przesyłać uwagi drogą elektroniczną. Z tej możliwości skorzystała 1 osoba.

Spotkania z mieszkańcami

Podczas trzynastu tegorocznych spotkań Prezydenta Miasta Torunia z mieszkańcami każdy torunianin mógł, pracując przy mapie, złożyć swój pomysł dla Torunia - propozycję konkretnych inwestycji i działań mogących poprawić komfort zamieszkiwania w naszym mieście. Pomysły były naklejane na mapie w konkretnych lokalizacjach proponowanych przez mieszkańców.

Oprócz warsztatu mapowego na spotkaniach mieszkańcy mogli także zapoznać się z prezentacją na temat budżetu miasta, grup wydatków miejskich, sposobu konstruowania budżetu, ograniczeń formalno-prawnych związanych z jego tworzeniem oraz wydatków stałych, niezbędnych dla funkcjonowania naszego miasta.

Równolegle do warsztatów przy mapie odbywały się spotkania warsztatowe dla dzieci, które podczas pracy z animatorem tworzyły własną mapę pomysłów na nasze miasto. Mali torunianie, mając niczym nieograniczoną wyobraźnię i zarazem świeże spojrzenie na wiele miejskich kwestii, zaskakiwały swoimi propozycjami, co zrobić, aby nasze miasto spełniało oczekiwania także najmłodszych mieszkańców. Obok ciekawych i niebanalnych propozycji dotyczących np. wybudowania dzikiego placu zabaw (z dziką kuchnią i domkami na drzewach), zamontowania wiaty przystankowej z Pac – Manem (przy której pasażerowie będą mogli, czekając na autobus, spędzić czas włączając grę komputerową), czy parku Harry'ego Pottera dzieciaki pomyślały także o „prozaicznych" kwestiach jak np. wymiana krzeseł w szkole, czy konieczność zorganizowania warsztatów dla dzieci o tolerancji.

SKALA 1:600
OPRACOWANIE: MIEJSKA PRAC
02. 201

Koszty Druk mapy Torunia: 815,49 zł brutto

Uwagi Większość pomysłów i propozycji pojawiła się w trakcie rozmów z mieszkańcami przy mapie Torunia, jak również podczas warsztatów dla dzieci.

Propozycje

I. Propozycje zgłoszone podczas warsztatów „Mapa pomysłów dla Torunia”

Lp.	Propozycja/uwaga
	PROPOZYCJE LEWOBRZEŻE
1.	Proszę o zbudowanie ścieżek rowerowych pod wiaduktami kolejowymi na przedłużeniu mostu Piłsudskiego, krowi mostek oraz w ul. Dybowskiej.
2.	Proszę rozważyć budowę lokalnej kotłowni gazowej dla osiedla Stawki. Ochrona środowiska.
3.	Proszę o nasadzenie jak największej ilości drzew na terenie między ulicami Tataraków / Czapli.
4.	Proszę o jak najszybsze zagospodarowanie terenu przy ul. Tataraków / Czapli.
5.	Proszę o boisko do siatkówki od ul. Czapli.
6.	Proszę o wyłożenie ul. Zimorodka kostką brukową.
7.	Proszę o posadzenie wysokich krzewów płytkokorzeniowych na ul. Tataraków, na szczycie boiska piłkarskiego oraz wzdłuż chodnika przy boisku.
8.	Wnoszę o wyremontowanie elewacji basenu przy SP nr 14.
9.	Zwiększyć liczbę miejsc parkingowych przy dworcu Toruń Główny
10.	Wnoszę o wybudowanie zatoki dla autobusów nr 29 i 36 przy ul. Kniaziewicza 73 (przy myjni)
11.	Parking na ul. Szuwarów, w pobliżu budynku 28-32, po stronie placu zabaw przy ul. Nenufarów lub od strony terenów zielonych przy ul. Szuwarów 28-32
12.	Proszę zwiększyć ilość krzewów wokół placu zabaw Puchatek, na ul. Tataraków.
13.	Boisko do koszykówki, stół do tenisa stołowego na ul. Szuwarów
14.	Siłownia plenerowa między osiedlami Zawiśle i Sosnowy Las, w rejonie skrzyżowania ul. Strzałowej i ul. Artyleryjskiej

15.	Proszę o windę w Domu Muz na Rudaku, ul. Okólna.
16.	Proszę wybudować port rzeczny Toruń - Rudak, o funkcjach rekreacyjnych i przeładunkowych. Alternatywnie do portu Toruń - Brzoza.
17.	Budowa siłowni zewnętrznej przy ul. Podgórskiej 14 F
18.	Prosimy o zrobienie drogi z kostki brukowej na ul. płk. Beliny-Prażmowskiego.
19.	Hala sportowa z boiskami, basenem, placem zabaw (typu "mine craft" i "małpi gaj"), jump areną, mini torem do jazdy na rowerze, siłownią dla dzieci na Podgórzu.
20.	Prosimy o większy plac zabaw przy Domu Muz na ul. Poznańskiej.
21.	Więcej bezpłatnych zajęć w Domu Muz, np. plastyka, robotyka
22.	Dodatkowe miejsca parkingowe przy ul. Okólnej 13-13B
23.	Modernizacja placu zabaw (róg ul. 63. Pułku Piechoty x Letnia, przy zielonym sklepie)
24.	Park dla psów, ławeczki, kosze na psie odchody przy Wartowni, ul. Okólna 63B
25.	Dodatkowe miejsca parkingowe przy ul. 63. Pułku Piechoty 75-75D
26.	Proszę o przesunięcie przystanku bliżej bloków, ul. Poznańska 294 C.
27.	Proszę o zbudowanie ścieżek rowerowych pod wiaduktami kolejowymi na przedłużeniu mostu Piłsudskiego, krowi mostek oraz w ul. Dybowskiej.
28.	Proszę o nasadzenie drzew w okolicy schodów wykonanych przy ul. Inowrocławskiej w 2018 r.
29.	Parking dla samochodów przy ZOL na ul. Paderewskiego, do Inowrocławskiej
30.	Utwardzenie parkingu ul. Okólna 20-22
31.	Zamontować progi zwalniające przed i za wiaduktem na ul. Wiślanej
32.	Ścieżka rowerowa wzdłuż ul. Poznańskiej - od Szubińskiej w kierunku południowym
33.	Proszę o chodnik przy parkingu przy ul. 63. Pułku Piechoty z wyjściem na Andersa (przez teren TTBS) i wzdłuż Andersa do przystanku autobusowego.
34.	Wyremontować i powiększyć plac zabaw na ul. Wyrzyskiej. Więcej kolorowych urządzeń.
35.	Proszę o zbudowanie fontanny przy Domu Muz na Poznańskiej.

36.	Remont ul. Włocławskiej, odcinek od ul. Zdrojowej do granicy miasta
37.	Uporządkowanie drzewostanu na miejskich terenach leśnych, rejon: Łódzka - Matysiaków oraz między Zdrojową i Gajową
38.	Dokończenie budowy drogi rowerowej wzdłuż ul. Łódzkiej, od Miodowej do Zdrojowej
39.	Szybka likwidacja wysypiska śmieci, Włocławska 325
40.	Przedłużenie drogi rowerowej wzdłuż ul. Włocławskiej, na odcinku od Zdrojowej do granicy miasta
41.	Modernizacja placu zabaw, nawierzchnia bezpieczna, na placu rekreacyjno-sportowym, Włocławska / Zdrojowa
42.	Zagospodarowanie skwerem kulturalno-rekreacyjno-rozrywkowym - miejsce spotkań dla osiedla Czerniewice. Plac przy kościele, ul. Włocławska 254 (estrada, koło taneczne, ławki parkowe, zieleń, fontanna)
43.	Podjąć działania mające na celu ochronę osiedla przed hałasem generowanym przez autostradę
44.	Modernizacja skrzyżowania: Zdrojowa - Włocławska - Relaksowa
45.	Wykonanie szerszej nawierzchni w II etapie przebudowy ulicy na odcinku Zdrojowa - Spacerowa
46.	Wymiana oświetlenia kompleksu rekreacyjno-sportowego u zbiegu ulic Włocławska - Zdrojowa
47.	Częstsze sprzątanie osiedla i koszenie traw
48.	Wymiana lamp na energooszczędne, pięć opraw na ul. Wypoczynkowej
49.	Przebudowa ul. Romantycznej, II etap
50.	Proszę zbudować port rzeczny Toruń Brzoza, o funkcjach rekreacyjnych oraz przeładunkowych.
51.	Przystań z łodziami na Wiśle
52.	Przebudowa ul. Solankowej, odcinek od Włocławskiej do Gardzielewskiego
53.	Skatepark przy Solankowej
54.	Bezpieczna nawierzchnia na placu zabaw New Fit, ul. Solankowa

55.	Proszę o urządzenie parku linowego na terenie leśnym osiedla Czerniewice.
56.	Proszę utworzyć strefy ciszy podczas przerw w SP nr 34. Dla uczniów, którym przeszkadza hałas na przerwach.
57.	Proszę o uruchomienie radiowęzła szkolnego w SP nr 34.
58.	Przydałby się większy hol w SP nr 34. Dzieciom jest ciasno na przerwach.
59.	Rewitalizacja kompleksu parkowo-leśnego w Czerniewicach, ul. Włocławska. Urządzić ujęcia ze źródeł solankowych. Miejsce wypoczynku i rekreacji dla mieszkańców. Przeprowadzić w tej sprawie konsultacje społeczne.
60.	Proszę o objęcie osiedla TTBS monitoringiem miejskim.
61.	Proszę o ustawienie na osiedlu TTBS koszy na psie odchody i zaopatrywanie ich w woreczki.
62.	Przebudowa ul. Przy Torze
63.	Przebudowa ul. Łódzkiej, odcinek Łódzkiej od numeru 244 do 250
64.	Parkingi przy ul. Solankowej
65.	Proszę o zbudowanie chodnika przy ul. Bliskiej.
	PROPOZYCJE - PRAWOBRZEŻE
66.	Uprzątnąć odchody ptaków w rejonie dębów - pomników przyrody
67.	Proszę o utwardzenie ul. Miedza.
68.	Proszę o zwiększenie liczby patroli Policji na ul. Storczykowej. Kierowcy nie przestrzegają ograniczenia prędkości.
69.	Proszę o zamontowanie filtru powietrza / oczyszczacza powietrza na Wrzosach.
70.	Proszę o wykonanie przejścia dla pieszych przez ul. Rumiankową, w okolicach szkoły salezjańskiej.
71.	Połączyć ścieżki rowerowe Toruń - Łysomice
72.	Ulepszenie parku linowego na Barbarce
73.	Proszę o utworzenie ośrodka niosącego pomoc osobom bezdomnym i bezrobotnym na

	Barbarce.
74.	Proszę ograniczyć ruch na ul. Storczykowej, w okolicach szkoły salezjańskiej.
75.	Proszę dołączyć teren osiedla Wrzosy II do okręgu Wrzosy.
76.	Proszę o utworzenie parku rozrywki na Barbarce.
77.	Proszę pozostać przy jednej nitce ul. Watzenrodego na Wrzosach.
78.	Proszę o lepsze skomunikowanie Wrzosów i osiedla Jar ze Szpitalem na Bielanach.
79.	Proszę o udrożnienie chodnika przy ul. Krokusowej 1, doprowadzającego do przejścia w ul. Storczykowej. Chodnik jest "zawłaszczony" przez nielegalnie posadzone tam trzy szpalery drzewostanu.
80.	Proszę o przejście dla pieszych przez ul. Ugory, na wysokości ul. Storczykowej.
81.	Proszę zadbać o wprowadzenie bezpiecznych przejazdów i przejść przez ulice na osiedlu JAR.
82.	Proszę o urządzenie Parku Zachodniego, na terenie od dawnej Czesanki do Fortu VII.
83.	Proszę o bezpośrednie połączenie autobusowe szpitala na Bielanach z osiedlem JAR.
84.	Proszę udrożnić ul. Harcerską, zablokowaną zaporą przez mieszkańców jednego z bloków przy tej ulicy (nr 173).
85.	Proponuję wybudować plac zabaw z prawdziwego zdarzenia, z nowoczesnymi urządzeniami. Ul. Osiedlowa przy przedszkolu lub w pasie leśnym między ul. Orzechową a Morycińskiego.
86.	Proszę przenieść zajezdnię autobusową na obrzeża miasta i zwolnić ten teren pod budownictwo mieszkaniowe.
87.	Proszę ułożyć kawałek chodnika pomiędzy skwerem Tuż Tuż a ul. Wielki Rów.
88.	Proszę o drogę rowerową łączącą osiedle Chełmińskie z Parkiem Miejskim na Bydgoskim / basenem letnim przy parku. Przebieg dowolny.
89.	Proszę o zielony ciąg pieszo-rowerowy od hali przy ul. Bema do ul. Kaszubskiej.
90.	Proszę o przekształcenie jak największej ilości małych terenów - nieużytków gminnych w zielone skwery i odpowiednie ich użytkowanie.
91.	Proszę o boiska, place zabaw, tereny rekreacyjne w rejonie ul. Polna 16.

92.	Proszę o uruchomienie Centrum Aktywności Lokalnej na osiedlu Chełmińskim.
93.	Proszę o więcej troski i porządku na miejskich terenach zieleni na Chełmińskim oraz w całym mieście. Być może należy wprowadzić tam gospodarzy.
94.	Proszę o zbudowanie parkingów w rejonie ul. Fieldorfa-Nila.
95.	Proszę o urządzenie wiślanej ścieżki pieszo-rowerowej, wzdłuż Wisły, od Limnigrafu na wschód, aż do osiedla Na Skarpie i dalej przez Kaszczorek do zamku w Złotorii.
96.	Proszę wprowadzić ruch jednokierunkowy na ul. Bażyńskich, odcinek Batorego - Wojska Polskiego, ze wschodu na zachód.
97.	Proszę odtworzyć aleję lipową po obu stronach południowej nitki ul. Kościuszki.
98.	Proszę o realizację gotowego już projektu i wybudowanie ul. Paszkowskiego.
99.	Proszę o więcej atrakcji w Młynie Wiedzy i ściankę wspinaczkową.
100.	Proszę o wcześniejszy odbiór śmieci od właścicieli lokali gastronomicznych.
101.	Proszę o sprowadzenie kawiarni Starbucks na toruńską starówkę
102.	Proszę o porządną ścieżkę rowerową na Bulwarze Filadelfijskim.
103.	Zazielenić ul. Szeroką. Ludzie są ważniejsi niż zabytki.
104.	Proszę wprowadzić zakaz palenia papierosów przed lokalami. Nad tymi lokalami mieszkają ludzie i dym wpada do mieszkań.
105.	Więcej patroli na Rynku Staromiejskim
106.	Proszę o remont ul. Małgorzatki.
107.	Proszę obniżyć koryto Strugi Lubickiej na całym przebiegu. Obecnie woda jest za wysoko i zalewa okoliczne działki.
108.	Proszę zbudować ścieżkę rowerową wzdłuż Strugi Lubickiej, Od Szosy Lubickiej do torów i dalej do Olsztyńskiej.
109.	Proszę uregulować Strugę Toruńską na odcinku Przeskok - Działowa / od jazu (grobli) w górę rzeki, do granicy miasta.
110.	Remont ul. Przeskok i Działowa oraz monitoring i oczyszczenie terenu oraz mostek nad Strugą Toruńską
111.	Proszę zbudować mostek dla pieszych nad Strugą Lubicką, na osi ulic: Skierniewickiej i

	Zielonogórskiej.
112.	Proszę o plac zabaw i park linowy na osiedlu, w rejonie ulic Suwalska / Krynicka / Ostrołęcka / Szczecińska.
113.	Basen i kąpielisko, może aquapark dla osiedla
114.	Plac zabaw dla dzieci i park linowy na osiedlu
115.	Proszę o szybki remont ul. Olsztyńskiej na całym przebiegu.
116.	Wybagrować Strugę Toruńską na całej długości, zwłaszcza w rejonie ul. Barwnej
117.	Proszę o nasadzenia zieleni za ekranami wzdłuż ul. Olimpijskiej, na odcinku Olsztyńska - Skłodowskiej-Curie.
118.	Proszę o remont krawężników na ul. Barwnej oraz podniesienie poziomu studzienek kanalizacyjnych na tej ulicy.
119.	Proszę o założenie monitoringu w alei między ul. Małgorzatki i ul. Olsztyńską.
120.	Kładka nad ul. Ligi Polskiej, na wysokości ul. Przy Skarpie.
121.	Proszę o zamontowanie tablicy elektronicznej na przystanku tramwajowym "Ślaskiego", przy Carefourze, w kierunku Centrum.
122.	Proszę o realizację II etapu parkingów na ul. Filomatów Pomorskich, za garażami.
123.	Proszę o zbudowanie aquaparku na placu cyrkowym przy OBI.
124.	Proszę o urządzenie traktu pieszo-rowerowego wzdłuż brzegu Wisły, od ul. Wianki do mostu drogowego (Piłsudskiego).
125.	Więcej parkingów na Rubinkowie
126.	Dodatkowe stoły do tenisa stołowego, na terenie sportowym obok wybiegu dla psów przy ul. Niesiołowskiego
127.	Proszę uporządkować wybieg dla psów przy ul. Niesiołowskiego. Wybrać kamienie z piasku, wymienić piasek, porządnie sprzątać, odnowić.
128.	Proszę postawić pojemniki na psie odchody wzdłuż Szosy Lubickiej, wzdłuż chodnika spacerowego, między ul. Łyskowskiego i Rydygiera.
129.	Proszę uprzątnąć parkingi z aut, które nie są używane, nie jeżdżą i jedynie zajmują miejsce.

130.	Proszę o zbudowanie linii tramwajowej na Rubinkowie.
131.	Proszę o sporządzenie nowego planu ewakuacji powodziowej dla Kaszczorka.
132.	Proszę utwardzić brakujące 50 metrów ul. Na Przełaj - podjazd pod skarpę, w celach ewakuacyjnych.
133.	Proszę o postawienie WC i Ławki na ul. Skierki, w okolicach boiska sportowego.
134.	Wnioskuję o całoroczny dom kultury w Kaszczorku, z halą sportową.
135.	Czy w Kaszczorku mógłby powstać punkt pocztowy, np. kantorek w jakimś sklepie?
136.	Proszę o utwardzenie ul. Dyngusowej, na całym odcinku 170 m.
137.	Proszę urządzić labirynt z niskich krzewów, dla dzieci, gdzieś na terenie Bydgoskiego, w pobliżu domów mieszkalnych MSM.
138.	Proszę o wprowadzenie dozorcy w Parku Miejskim na Bydgoskim oraz głośników / radiowęzła na terenie parku.
139.	Proszę o uzupełnienie elementów w Ogrodzie Muzyków o tabliczki z nazwami i opisem instrumentów, które się tam znajdują.
140.	Proszę o remont placu zabaw przy ul. Moniuszki 40. Plac dla dzieci starszych.
141.	Proszę o urządzenie placu zabaw na Martówce - na wzór plaży w Mrągowie.
PROPOZYCJE OGÓLNOMIEJSKIE	
142.	Proszę o sprowadzenie IKEI do Torunia.
143.	Wielkie koło "diabelski młyn", widokowe w Toruniu
144.	Proszę o montowanie w mieście dużych filtrów - oczyszczaczy powietrza.
145.	Proszę o ponowną kampanię w całym mieście na temat sprzątania po psach przez ich właścicieli.
146.	Proszę organizować klasy w toruńskich szkołach o wielkości do 20 uczniów lub dzielić na grupy do 20 osób.
147.	Proszę o wprowadzenie ruchu pieszego na moście kolejowym.
148.	Proszę o organizowanie lotów balonowych nad miastem.
149.	Proszę o duży park rozrywki, taki jak Energylandia.

150.	Tramwaj na lewobrzeże
PROPOZYCJE, JAKIE POJAWIŁY SIĘ PODCZAS WARSZTATÓW DLA DZIECI	
151.	Zorganizować warsztaty o tolerancji i przemocy
152.	Odnowić kamienice na Bydgoskim
153.	Ogrodzone wybiegi dla psów (z mniejszymi kratami w ogrodzeniach) na Bydgoskim Przedmieściu
154.	Więcej boisk do koszykówki i siatkówki na Bydgoskim Przedmieściu
155.	Zorganizować różne warsztaty dla dzieci
156.	Wybudować skatepark blisko UMK
157.	Jump Arena na Bydgoskim
158.	Zorganizować zajęcia artystyczne w domu kultury w Czerniewicach
159.	Plaża przy jeziorze Nagus
160.	Mamy w Czerniewicach piękny las, który jest ciągle zaśmiecony i niewykorzystany - wybudować tam coś a'la Barbarka, park linowy i domki letniskowe na drzewach.
161.	Park linowy w lesie za placem cyrkowym
162.	Zainstalować hamaki, leżaki w lesie na Skarpie
163.	Dziki plac zabaw w lesie na Skarpie (tipi, drzewa do wspinania, dzika kuchnia, survival)
164.	Plac zabaw dla psów ze schroniska
165.	Otworzyć sklep IKEA obok OBI
166.	Otworzyć Sturbukcs na ul. Wyszyńskiego (dzięki temu więcej osób jeździłoby w okolice Kaszczorka)
167.	Wybudować tyrolkę przez Wisłę
168.	Aquapark obok OBI
169.	Plażowe kino nad Wisłą
170.	Park linowy w Kaszczorku
171.	Molo nad Wisłą

172.	Wybudować boisko na Rydygiera takie jak we włoskiej lidze
173.	Skatepark koło placu zabaw w Kaszczorku z zeskokiem na wodę
174.	Przystanek autobusowy z Pac-manem
175.	Więcej miejsc takich jak Młyn Wiedzy
176.	Jump Arena w Kaszczorku
177.	Więcej atrakcji w Kaszczorku dla dzieci
178.	Ścieżki rowerowe na Stawkach
179.	Skatepark i wrotkarnia, boisko piłkarskie, basen na Stawkach
180.	Ścianka wspinaczkowa na Rudaku
181.	Park Harry'ego Pottera (szkoła magii)
182.	Większy plac zabaw na ul. Okólnej
183.	Jump Arena na Skarpie
184.	Nowe krzesła w SP nr 18
185.	Schronisko dla zwierząt na ul. Ligi Polskiej

WIĘCEJ MIEJSC
JAK MŁYN
WIEDZY
TYROLKA
PRZEZ
WISŁĘ

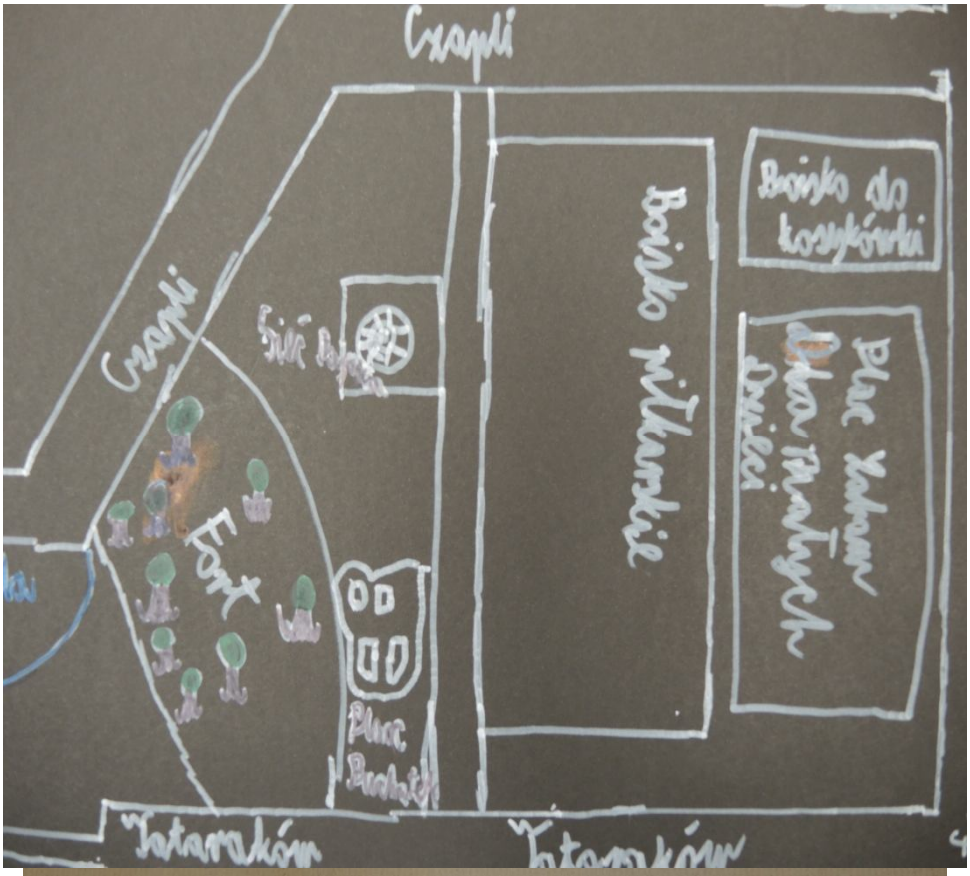
Czapli
Czapli
Boisko piłkarskie
Boisko do koszykówki
Plac Zabaw dla małych dzieci
Fort
Plac Bestat
Tataraków
Tataraków


„Salka artystyczna"
czyli pokój w którym można wszędzie malować farbami i sprayem itp
(miejsce: nie daleko sztuk pięknych)


JUMP AREA
+WIENCEJ ATRAKCI
PRZYSTANEK AUTOBUSOWY
Z PACMANEM
PODUHA
WIĘCEJ MIE
JAK MŁYN
WIEDZY
„doświadczanie świata"
ADRIAN

MIASTO MARZEŃ
ogródki na rondach
Zagospodarow
przestrzeni
ładny park
ZARA W COPERNICUSIE
LEMONIADZIARNIA
STARBUCKS OBOK AZZURRO NA WYSZYŃSKIEGO
PLAŻOWE KINO
Atrakcje
TYROLKA PRZEZ WISŁĘ
AQUA

I. Uwagi zgłoszone drogą elektroniczną

Lp.	Propozycja/uwaga
1.	1) Z działki pomiędzy ulicą Letnią i Okólną 13 (w dwóch załącznikach dokładną działkę (z bliska i daleka) zaznaczyłem na mapie czerwonym znakiem X) proponuję zrobić park dla psów dlatego, że już dziś i tak znakomita większość okolicznych psów jest tam

wyprowadzana. Oprócz parku dla psów z odpowiednimi atrakcjami dla zwierząt oraz koszami na psie odchody można by zorganizować zieleń i zrobić park dla ludzi z solidnymi ławeczkami, posadzonymi krzewami, kwiatami, dróżkami wyznaczonymi między drzewami oraz mini plac zabaw (który już tam istnieje lecz jego stan może być wątpliwy) itp. a całość powinna być monitorowana w ochronie przed wandalizmem (jeśli działka okaże się za mała, to jeśli miałbym wybierać pomiędzy parkiem dla zwierząt a parkiem dla ludzi, wybrałbym zdecydowanie park dla zwierząt, bo ten jest potrzebny dużo bardziej akurat w tej okolicy).

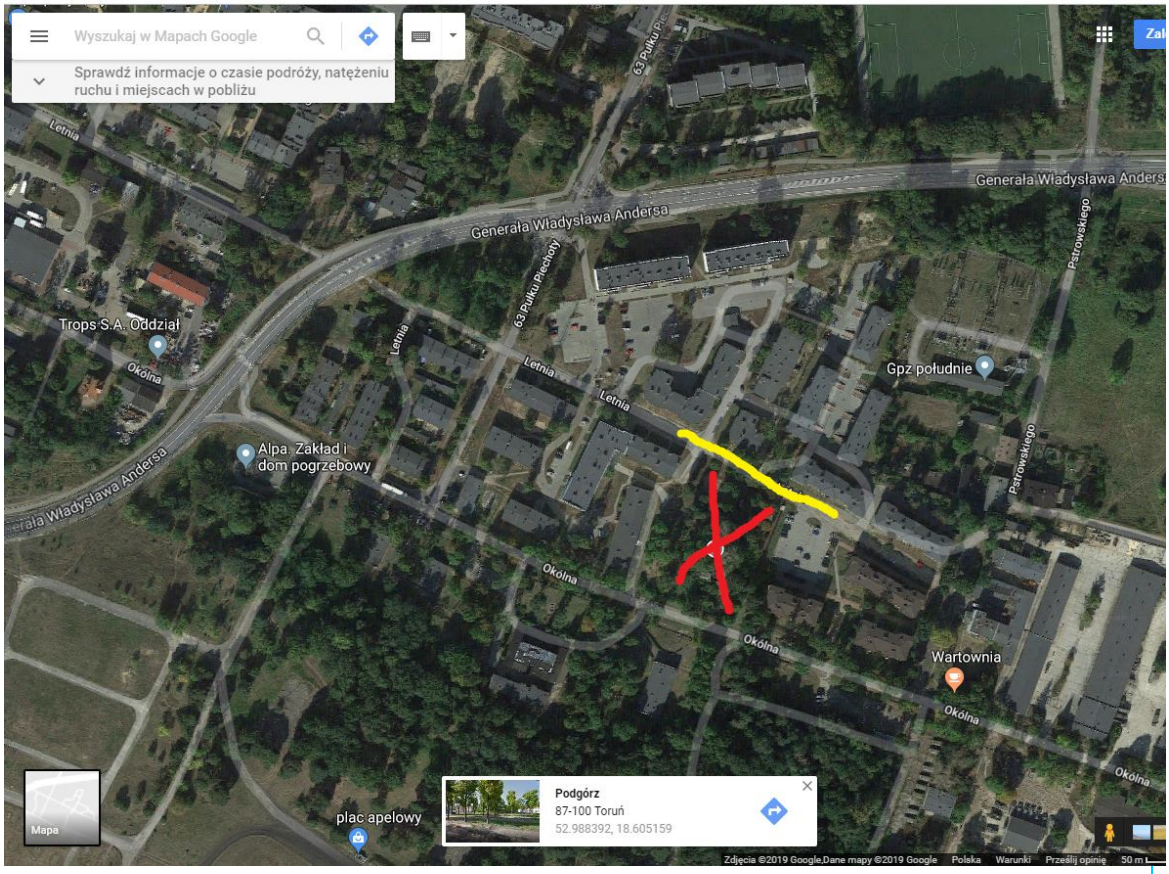

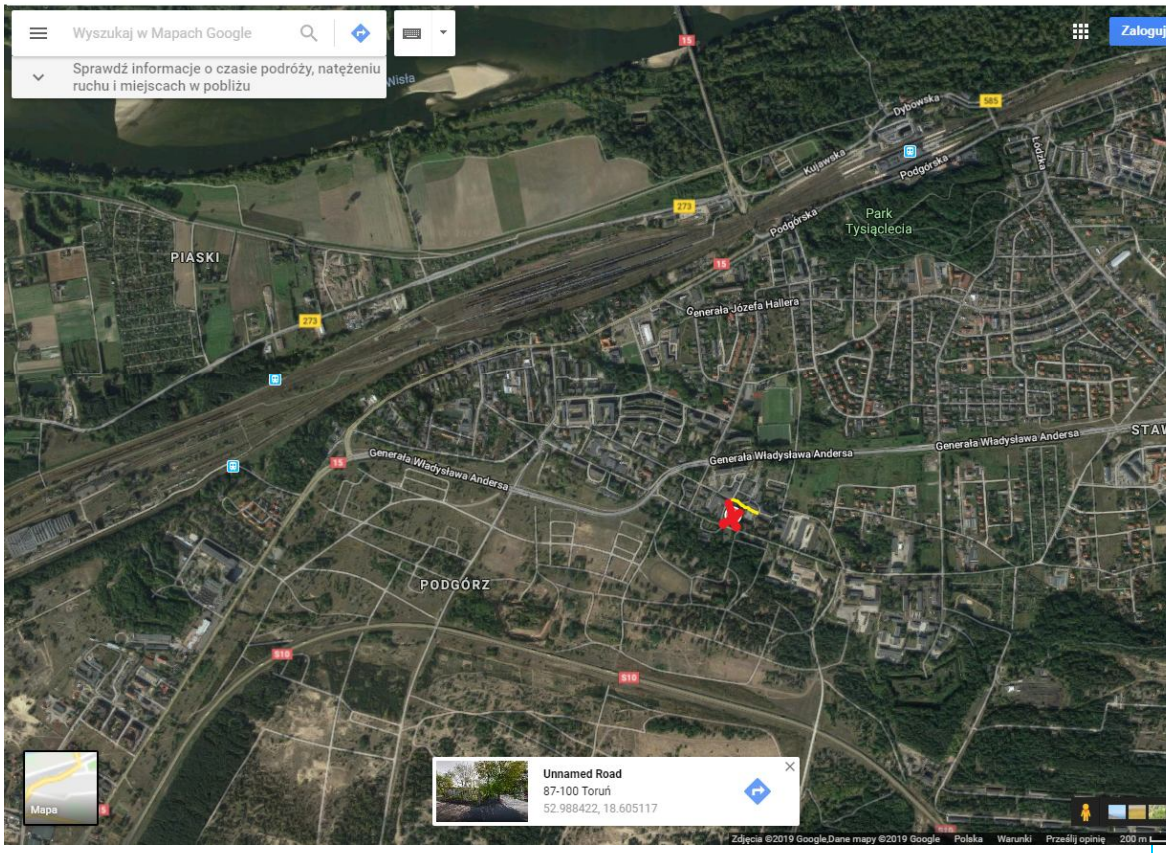

Na działce znajduje się również zrujnowany budynek podobny do wartowni, który (jeśli nie da się go zburzyć) wymaga zabezpieczenia, gdyż ze względu na ilość gruzu, szkła, śmieci i swojego niestabilnego wyglądu jest po prostu niebezpieczny dla dzieci, które zachęcone brakiem ostrzeżeń czy jakichkolwiek ogrodzeń bawią się w jego okolicy (tym bardziej, że tuż obok jest plac zabaw), a nawet wchodzą do środka.

Ulica biegnąca z jednej strony tej działki (zaznaczona żółtą linią w załącznikach) wymaga oświetlenia (gdyż nie ma go wcale i nocą panują tam straszne ciemności) i wyasfaltowania (gdyż jest bardzo nierówna i dziurawa). W nocy idąc nią nie widać kompletnie nic przez co liczne dziury i nierówności stają się niebezpieczne dla przechodzących tamtędy mieszkańców, a w dodatku nie są oni przez ten fragment drogi widoczni. Jeżeli uda się ją wyasfaltować, to w okolicy powinny powstać także progi zwalniające, ponieważ wielu kierowców lubi przekraczać na tej prostej ulicy prędkość pomimo, że jest to teren zamieszkały, a dookoła biegają dzieci.

2) W załączniku drugim, kolorem fioletowym zaznaczyłem nieoficjalne ścieżki, którymi porusza się mnóstwo osób, i które warto byłoby wybrukować (o co proszę) ze względu na to, że niewielki deszczyk potrafi zrobić z tych dróżek istne bagnisko, a ścieżki te dodatkowo pozwalają skrócić sobie drogę do okolicznych sklepów i przystanku autobusowego. Jest to też świetna okolica do spacerowania z dala od ruchliwych ulic szczególnie uczęszczana przez okolicznych właścicieli psów. Natomiast jeśli chodzi o przestrzeń zaznaczoną kolorem pomarańczowym, to proponuję, aby powstał tam

zielony azyl z ławeczkami wzdłuż dróżek, koszami na śmieci, koszami na psie odchody, posadzonymi krzewami i drzewami oraz wybiegiem dla psów. Wszystkie ścieżki dodatkowo powinny zostać oświetlone choćby niskimi lampkami w celu poprawienia bezpieczeństwa spacerowiczów. Powstałby tam w ten sposób swoisty mały zielony zakątek/park dla niezbyt ładnie dymem pachnącej okolicy. Park ten upiększyłby również ten brzydki kawałek okolicy i stworzyłby bezpieczne miejsce do wyprowadzania zwierząt.

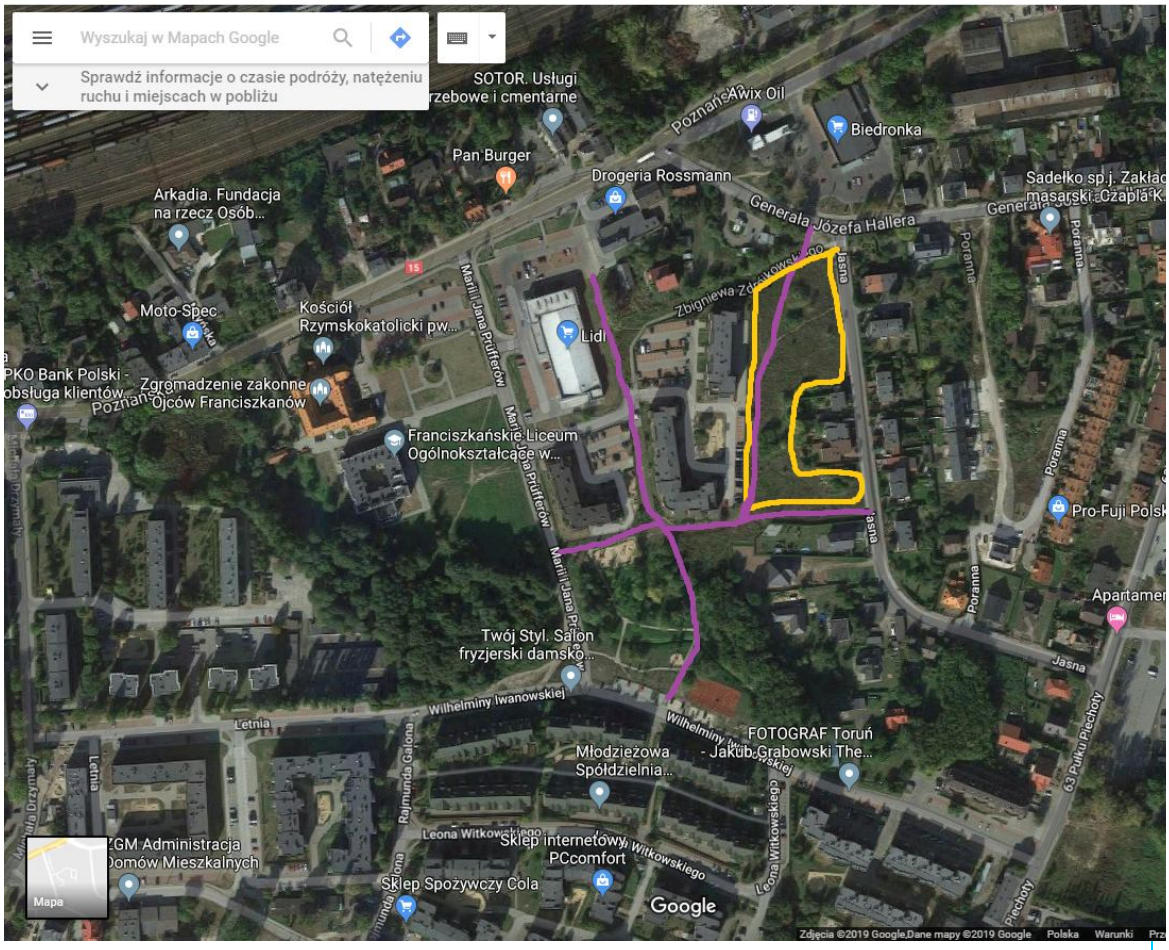

3) W załączniku 3. teren oznaczony kolorem zielonym, według mnie, idealnie nadaje się do stworzenia parku z prawdziwego zdarzenia. Po środku działki mała fontanna, przy której można usiąść, a która dawałaby odrobinę chłodu i wilgoci w upalne dni, ławeczki dookoła parku i wzdłuż ścieżek, z placem zabaw, z wyrysowaną przestrzenią do gry w klasy, z mini skateparkiem (np. od ulicy Szczepana Waczyńskiego, ze względu na bezpieczeństwo, bo ruch samochodowy od tamtej strony jest znikomy) oraz z koszami na śmieci i psie odchody. To wszystko pośród licznych drzew, krzewów i kwiatów.

Parki na lewobrzeżu są bardzo potrzebne, ponieważ po tej stronie Wisły jest mało zieleni, za to pustych miejsc, pustostanów, które można by przearanżować na parki i szeroko pojęte tereny rekreacyjne (których naprawdę jest jak na lekarstwo) jest wiele. Mi, jako mieszkańcowi, szczególnie zależy właśnie na miejscach, w których mógłbym odpocząć, zrelaksować się, poczytać książkę, posiedzieć, posłuchać śpiewu ptaków czy

pospacerować. Wśród tylu kominów im więcej zielonych azyli, tym lepiej.

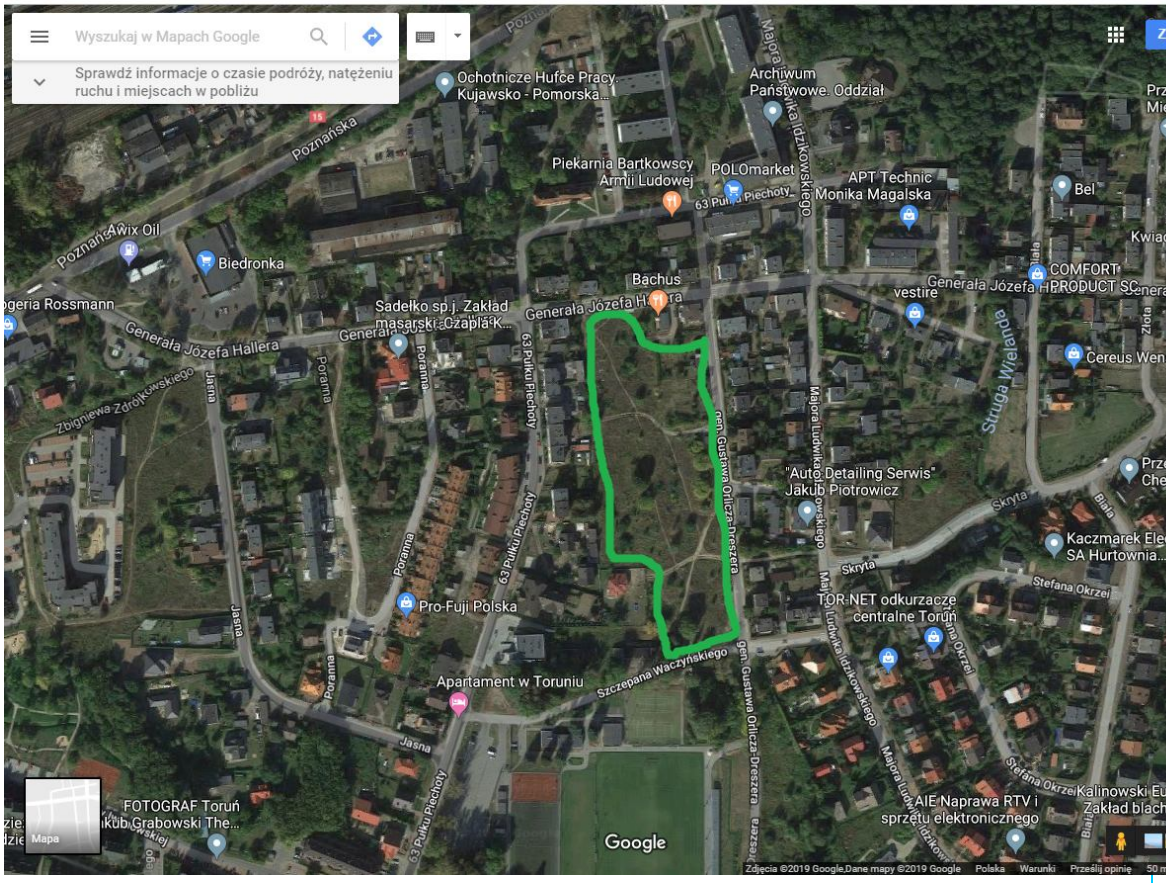

4) W załączniku 4. kolorem różowym zaznaczyłem natomiast teren przy ulicy Poznańskiej pomiędzy Bankiem PKO a kościołem Franciszkanów, który swoim wyglądem tylko odstrasza. Sugeruję by w tak zatłoczonej przestrzeni, którą jest ta okolica, ten teren również przeznaczyć na park nie zapominając o ustawieniu koszy na psie odchody i jakiejkolwiek atrakcji dla psów oraz o oświetleniu, nawet niewielkim (np. za pomocą niskich lampek) samych dróżek. Słyszałem, że teren nie należy do miasta, ale że są ku zmianie tego stanu rzeczy czynione pewne kroki. Za pomyślność tej operacji mocno trzymam kciuki.

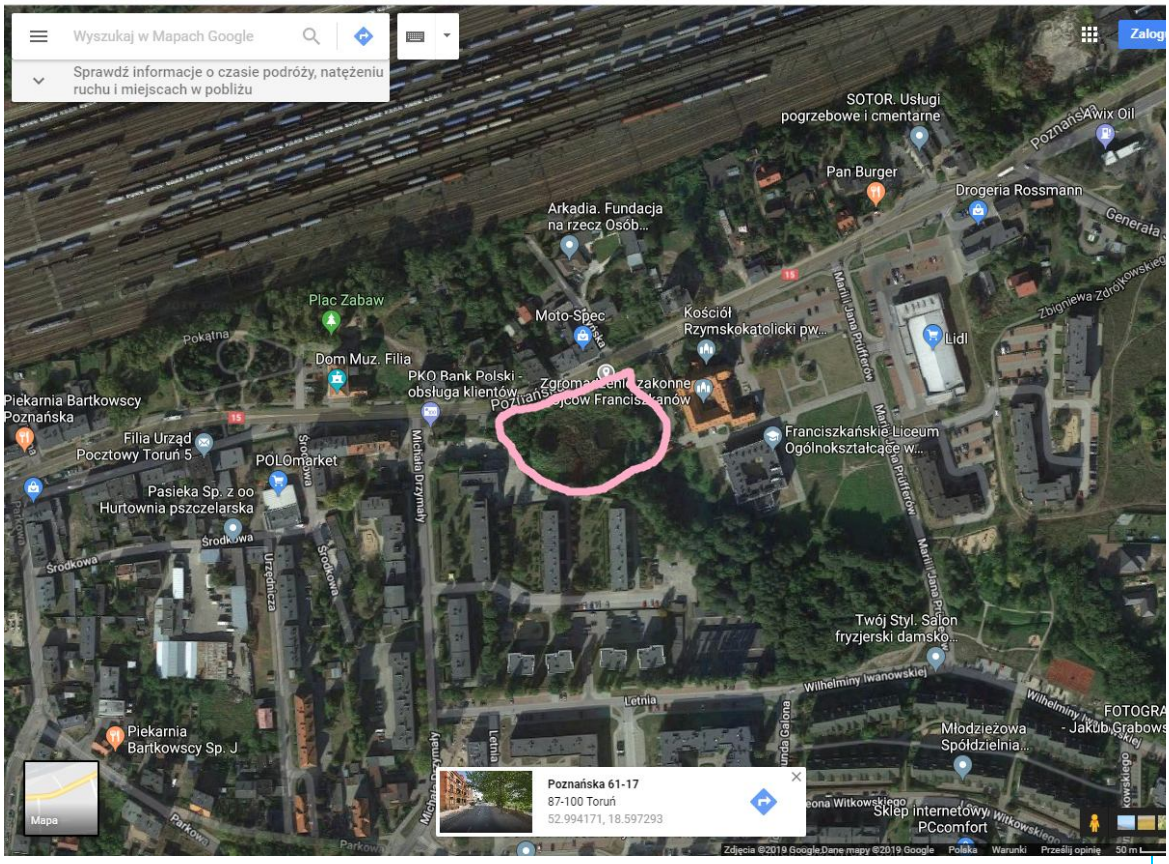

5) W parku na skrzyżowaniu M. i J. Prüfferów i W. Iwanowskiej proponuję doświetlenie ścieżek (park w tym momencie nie ma oświetlenia w ogóle) małymi lampkami przy ścieżkach w celu poprawienia bezpieczeństwa przechodzących parkiem osób i wyprowadzających w nim psy.

6) Moim pomysłem na zwiększenie bezpieczeństwa na toruńskich drogach jest nakaz noszenia certyfikowanych kamizelek odblaskowych lub przynajmniej dwóch elementów odblaskowych (trzech jeśli mamy ze sobą torbę/plecak) po zmroku. Miałoby to wyglądać tak, że mieszkańcy i mieszkanki Torunia musieliby nosić po zmroku kamizelkę odblaskową lub zamiast kamizelki dwa elementy odblaskowe (po jednym na każdej ręce lub nodze) lub trzy (dodatkowy na torbę). Kamizelki odblaskowe nie są drogie (około 10-15 zł, nie więcej), a i za dwa odblaski płaci się nie więcej niż 15 zł. Miasto najbiedniejszym mieszkańcom lub dzieciom i młodzieży (jeśli wystąpiłaby taka potrzeba) mogłoby dofinansować ich zakup, co nie wyszłoby wcale drogo, bo to naprawdę niewielki wydatek, a byłoby to realną inwestycją w bezpieczeństwo mieszkańców i mieszkanek. W ten sposób wszyscy byliby bardzo widoczni (co szczególnie ważne jest w zimowych ciemnościach). Pomóc mogłaby też kampania ogónomiejska nt. przydatności i konieczności noszenia odblasków.

Ja sam noszę kamizelkę odblaskową po zmroku, bo wiem, że nawet jeśli chodnik jest oświetlony to kierowca widzi nocą gorzej (bez względu na porę roku). Na własnej

skórze przekonałem się, że noszenie kamizelki odblaskowej realnie poprawiło moją widoczność (a tym samym bezpieczeństwo) np. na przejściach dla pieszych jestem po prostu widoczny z większej odległości, co widać po dystansie z jakiego kierowcy zaczynają hamować (dużo większym niż jak chodziłem bez kamizelki).

7) Wnioskuję również o to, żeby wszystkie pasy na przejściach dla pieszych były pomalowane farbą odblaskową i wszystkie znaki informujące o przejściu dla pieszych były odblaskowe. Jako kierowca mogę stwierdzić, że znaki "przejście dla pieszych", które są otoczone odblaskiem są dużo, dużo bardziej widoczne od tych nieotoczonych. Uważam, że te działania pomogłyby o wiele bardziej niż np. tzw. "kocie oczka".

8) Jeśli chodzi o środowisko, to chciałbym zwrócić uwagę na niedostateczną możliwość segregowania odpadów w mieście. Najczęstszą postacią śmietnika w Toruniu jest mały, pomarańczowy kosz, do którego wrzucać można co się da lub duży kamienny działający na tej samej zasadzie (na Rubinkowie). Uważam, że te kosze powinno się zastąpić koszami przeznaczonymi na konkretne, przynajmniej te "podstawowe", odpady (papier, szkło, plastik, "reszta", choć idealnie byłoby gdybyśmy dodali do tego kosz na odpady biodegradowalne i metal). W znakomitej większości miejsc jest wolna przestrzeń na zastąpienie jednego kosza ich większą liczbą. Oczywiście nie mówię i nie oczekuję, żeby wszystko zrobić od razu, sygnalizuję tylko pewien problem, który oczywiście może potrzebować czasu na bycie ostatecznie rozwiązanym, a który na pewno wymaga tego rozwiązania, ponieważ recykling jest ważny i potrzebny jeśli chodzi o troskę o środowisko i to jest fakt.

9) Proszę także, aby rozważono uruchomienie pełnego rozkładu jazdy linii numer 38 (który w tym momencie przewiduje kursy zaledwie do godziny 18 i jeszcze jeden około 22) oraz żeby przedyskutowano zwiększenie częstotliwości kursowania linii nr 38, ale też linii nr 36 i 29, ponieważ uważam, że osiedla leżące w pobliżu skrzyżowania ulicy Andersa i 63. Pułku Piechoty są niedostatecznie skomunikowane z resztą miasta (z tego akurat miejsca jeżdżą dokładnie trzy autobusy (29, 36, 38) przy czym 29 raz na 40 minut w stronę Rubinkowa, 36 raz na 40 minut w stronę Auli UMK, 38 raz na 40-45 minut w stronę ul. Odrodzenia, małym autobusem (zawsze przepełnionym) kończąc kursowanie o 18). Najbliższy, inny przystanek autobusowy (Hallera, skąd jeździ 10, 20, 44) położony jest około 13-15 minut drogi (z zegarkiem w ręku) od chociażby skrzyżowania ulicy Letniej i 63. Pułku Piechoty, co jest o tyle uciążliwe, że dystans ten trzeba pokonywać bez względu na wiek i pogodę (mróz, oblodzone chodniki, upał, ulewa, śnieżyca, smog itp.). Być może przydałaby się nowa linia stricte osiedlowa tj. dojeżdżająca prosto w to miejsce bez jeżdżenia naokoło (co ma miejsce praktycznie w przypadku każdego autobusu jeżdżącego stamtąd tj. 29, 36, 38) będąca jednocześnie linią przesiadkową zaczynającą swoją trasę np. przy UMK lub na Rubinkowie, przejeżdżającą przez Aleje Solidarności lub sam Plac Rapackiego (zabierając pasażerów przesiadkowych) i jadącą prosto na przystanek "Letnia" właśnie na wcześniej wymienione osiedla?

Proszę raz jeszcze o uruchomienie pełnego rozkładu linii nr 38 (lub o stworzenie osobnej, dojeżdżającej tylko na wspomniane wyżej osiedle linii) oraz o zwiększenie częstotliwości kursowania autobusów linii numer 29, 36 i 38.

	Opuszczając łatwe do zrealizowania projekty dotyczące potrzeb i problemów lokalnych, chciałbym przejść do projektu wieloletniego, którym jest 10) poprowadzenie torowiska tramwajowego przez most im. Józefa Piłsudskiego środkowym pasem mostu, wprowadzając tym samym wahadłowy ruch tramwajowy, aż do Dworca Głównego (a potem dalej). Tramwaj, który, jak powszechnie wiadomo, nie stoi w korkach mógłby stać się atrakcyjny dla wielu kierowców, którzy mając do wyboru stanie w zatorze drogowym pół godziny lub przesiadkę na tramwaj i pokonanie mostu w dwie minuty, zapewne wybraliby to drugie. Pomogłoby to zmniejszyć ruch na moście, który, o czym mówiło się już w kampanii wyborczej, powinien służyć za most definitywnie lokalny m.in. przez swoje rozmiary i możliwości przepustowe. Lewobrzeżna część Torunia posiadająca ogromny potencjał powinna być, według mnie, połączona siecią tramwajową ze swoją przeciwległą (prawobrzeżną) stroną co nie tylko zwiększyłoby atrakcyjność terenów położonych po lewej stronie Wisły, ale przede wszystkim otworzyłoby drzwi do rozwijania sieci tramwajowej na lewobrzeżu przyczyniając się tym samym do polepszenia skomunikowania obu stron Torunia i zwiększenia komfortu podróżowania mieszkańców. Kontynuacją rozbudowy sieci tramwajowych za mostem mogłyby być ulice: Łódzka, Andersa lub Hallera, a nawet Poznańska). Za drugim wiaduktem tj. za ulicą Dybowską można by wybudować estakadę właśnie do ulicy Łódzkiej i dalej Łódzką aż do Andersa dałoby się poprowadzić torowisko (wedle możliwości dzielone lub niedzielone z ruchem ulicznym - to są szerokie ulice więc z miejscem nie powinno być problemu). Stosowne, amatorskie co prawda, grafiki dołączam w załączniku 5. i 6. do tej wiadomości. Jak widać na nich, proponowane przeze mnie trasy linii tramwajowej obejmują w zasadzie wszystkie najgęściej zamieszkałe obszary (zarówno Stawki jak i Podgórz, czyli razem około 20 tysięcy osób).

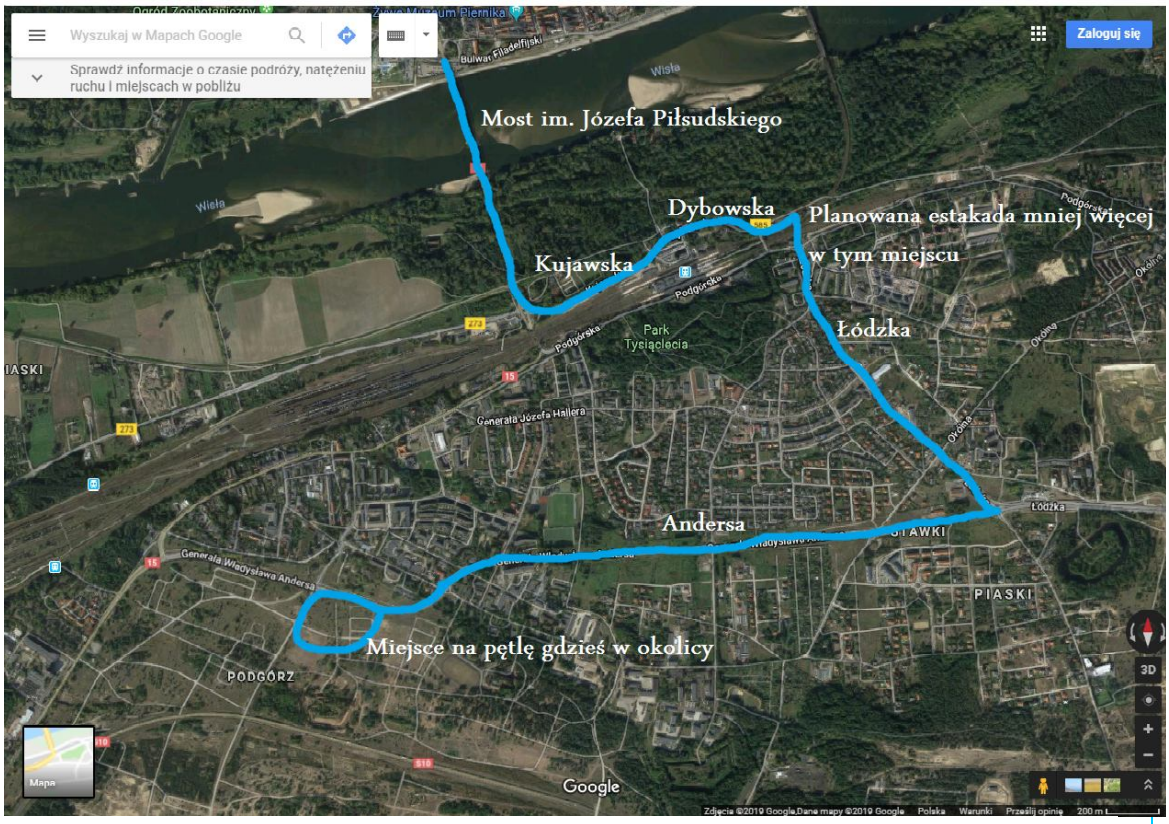

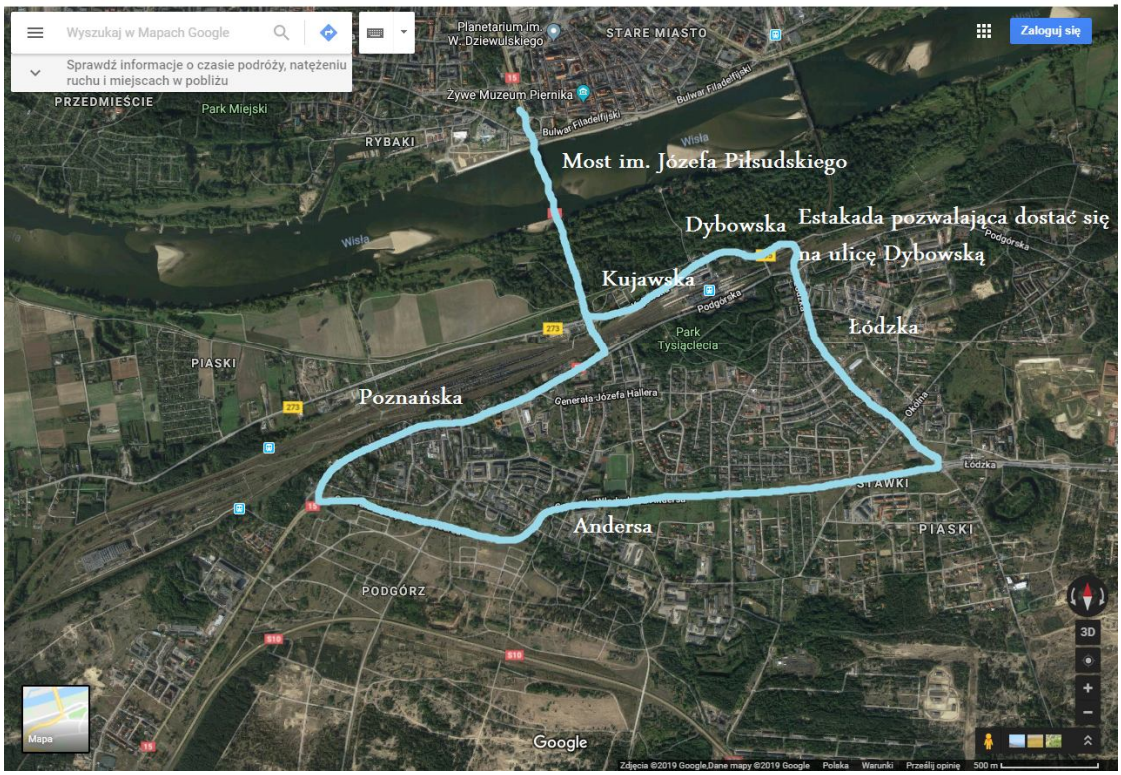

Gdyby warunki na to pozwalały grafika 6. pokazuje alternatywną trasę wiodącą przez

ulicę Poznańską (do której dotrzeć można by pod wiaduktem, który wedle możliwości trzeba by podwyższyć lub jezdnię pod nim obniżyć dbając jednocześnie o dobre odprowadzanie wody deszczowej), następnie Andersa, Łódzką, estakadą do Dybowskiej, Kujawską i z powrotem na most.

Lewobrzeże to prawie jedna trzecia miasta (ok. 30% powierzchni), a osiedli tylko tutaj przybywa (przeciwnie do kursów autobusowych, bo tych ubywa np. jeśli chodzi o linię numer 10). Zbliżający się remont mostu im. J. Piłsudskiego to doskonała okazja, żeby tę inwestycję zrealizować, tym bardziej, że druga taka okazja nieprędko się pojawi i nawet gdyby tramwaj miał jeździć tylko do Dworca Głównego, sądzę, że to przedsięwzięcie jest tego warte oraz, że to nie jest zadanie niemożliwe.

Podsumowanie

Przeprowadzony I etap konsultacji w sprawie budżetu miasta Torunia na 2020 r. i Wieloletniej Prognozy Finansowej na lata 2020-2044 był okazją do zaproponowania przez mieszkańców pomysłów do budżetu na przyszłe lata, jak również do zapoznania się z podstawowymi zasadami konstruowania budżetu, ograniczeń formalno-prawnych związanych z jego tworzeniem, ustalania wydatków stałych i przychodów miasta.

Równolegle do warsztatów przy mapie odbywały się spotkania warsztatowe dla dzieci, które podczas pracy z animatorem tworzyły własną, Dziecięcą Mapę Pomysłów na nasze miasto.

Zebrano 150 propozycji działań naklejonych na mapę przez dorosłych mieszkańców Torunia oraz 35 pomysłów z mapy dziecięcej.

Wszystkie propozycje, jakie pojawiły się podczas konsultacji, są analizowane pod kątem możliwości ich realizacji i wprowadzenia do planów budżetowych miasta na rok 2020.

Prace nad projektem budżetu Torunia na rok 2020 będą prowadzone w II połowie 2019 r.

Załącznik

Przykładowe informacje o konsultacjach w mediach lokalnych

Opracowanie:

Wydział Komunikacji Społecznej i Informacji Urzędu Miasta Torunia
ul. Wały gen. Sikorskiego 8
87-100 Toruń
E: wksii@um.torun.pl
T: 56 611 87 47

Załącznik Informacje w mediach lokalnych

Strona internetowa www.torun.pl, 15 lutego 2019 r.

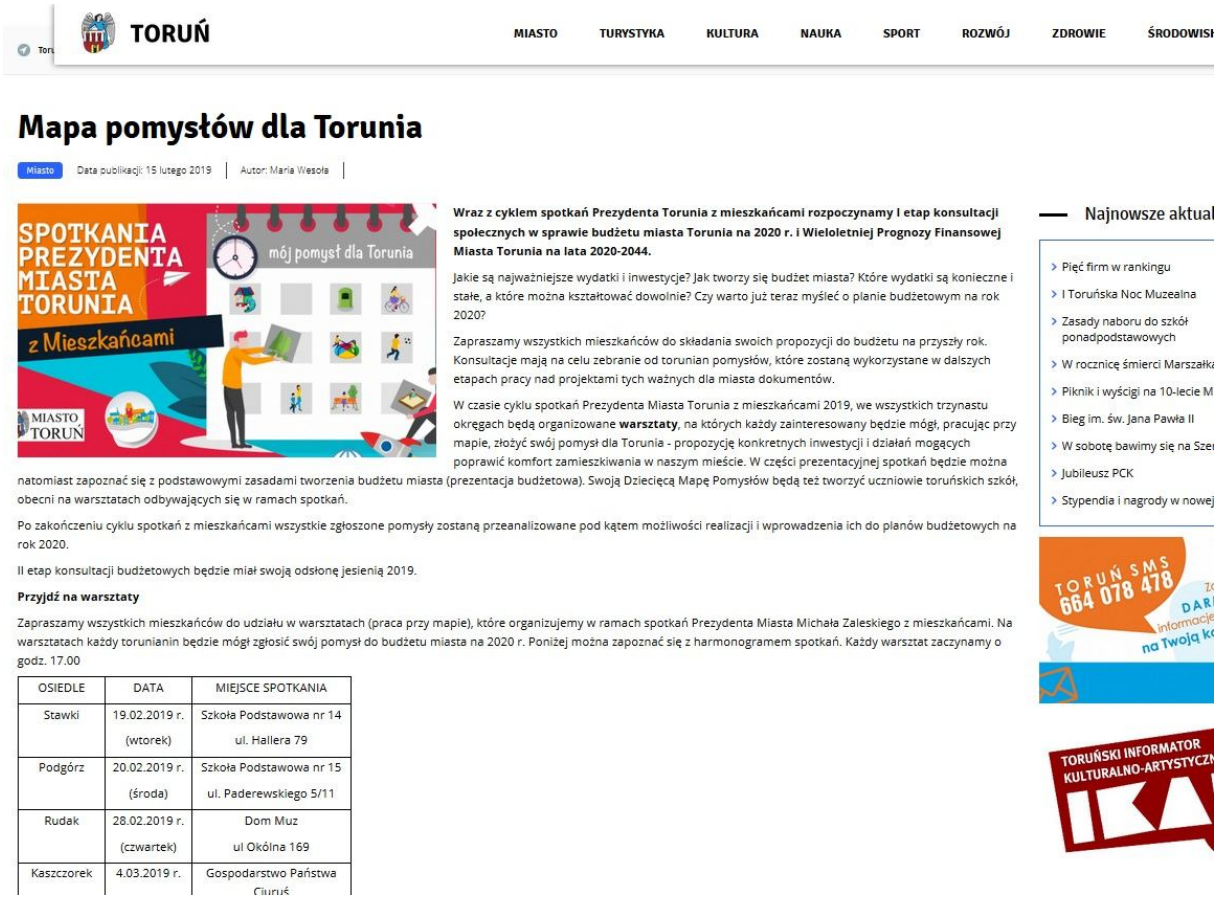

TORUŃ

MIASTO TURYSTYKA KULTURA NAUKA SPORT ROZWÓJ ZDROWIE ŚRODOWISK

Mapa pomysłów dla Torunia

Miasto | Data publikacji: 15 lutego 2019 | Autor: Maria Wesoła

Wraz z cyklem spotkań Prezydenta Torunia z mieszkańcami rozpoczynamy I etap konsultacji społecznych w sprawie budżetu miasta Torunia na 2020 r. i Wieloletniej Prognozy Finansowej Miasta Torunia na lata 2020-2044.

Jakie są najważniejsze wydatki i inwestycje? Jak tworzy się budżet miasta? Które wydatki są konieczne i stałe, a które można kształtować dowolnie? Czy warto już teraz myśleć o planie budżetowym na rok 2020?

Zapraszamy wszystkich mieszkańców do składania swoich propozycji do budżetu na przyszły rok. Konsultacje mają na celu zebranie od torunian pomysłów, które zostaną wykorzystane w dalszych etapach pracy nad projektami tych ważnych dla miasta dokumentów.

W czasie cyklu spotkań Prezydenta Miasta Torunia z mieszkańcami 2019, we wszystkich trzynastu okręgach będą organizowane **warsztaty**, na których każdy zainteresowany będzie mógł, pracując przy mapie, złożyć swój pomysł dla Torunia - propozycję konkretnych inwestycji i działań mogących poprawić komfort zamieszkiwania w naszym mieście. W części prezentacyjnej spotkań będzie można natomiast zapoznać się z podstawowymi zasadami tworzenia budżetu miasta (prezentacja budżetowa). Swoją Dziecięcą Mapę Pomysłów będą też tworzyć uczniowie toruńskich szkół, obecni na warsztatach odbywających się w ramach spotkań.

Po zakończeniu cyklu spotkań z mieszkańcami wszystkie zgłoszone pomysły zostaną przeanalizowane pod kątem możliwości realizacji i wprowadzenia ich do planów budżetowych na rok 2020.

II etap konsultacji budżetowych będzie miał swoją odsłonę jesienią 2019.

Przyjdź na warsztaty

Zapraszamy wszystkich mieszkańców do udziału w warsztatach (praca przy mapie), które organizujemy w ramach spotkań Prezydenta Miasta Michała Zaleskiego z mieszkańcami. Na warsztatach każdy torunianin będzie mógł zgłosić swój pomysł do budżetu miasta na 2020 r. Poniżej można zapoznać się z harmonogramem spotkań. Każdy warsztat zaczynamy o godz. 17.00

OSIEDLE	DATA	MIEJSCE SPOTKANIA
Stawki	19.02.2019 r. (wtorek)	Szkoła Podstawowa nr 14 ul. Hallera 79
Podgórz	20.02.2019 r. (środa)	Szkoła Podstawowa nr 15 ul. Paderewskiego 5/11
Rudak	28.02.2019 r. (czwartek)	Dom Muz ul Okólna 169
Kaszczorek	4.03.2019 r.	Gospodarstwo Państwa Ciuruś

Najnowsze aktual

- Pięć firm w rankingu
- I Toruńska Noc Muzealna
- Zasady naboru do szkół ponadpodstawowych
- W rocznicę śmierci Marszałka
- Piknik i wyścigi na 10-lecie M
- Bieg im. św. Jana Pawła II
- W sobotę bawimy się na Szer
- Jubileusz PCK
- Stypendia i nagrody w nowej

Cały tekst:

Wraz z cyklem spotkań Prezydenta Torunia z mieszkańcami rozpoczynamy I etap konsultacji społecznych w sprawie budżetu miasta Torunia na 2020 r. i Wieloletniej Prognozy Finansowej Miasta Torunia na lata 2020-2044.

Zapraszamy wszystkich mieszkańców do składania swoich propozycji do budżetu na przyszły rok. Konsultacje mają na celu zebranie od torunian pomysłów, które zostaną wykorzystane w dalszych etapach pracy nad projektami tych ważnych dla miasta dokumentów.

W czasie cyklu spotkań Prezydenta Miasta Torunia z mieszkańcami 2019, we wszystkich trzynastu okręgach będą organizowane **warsztaty**, na których każdy zainteresowany będzie mógł, pracując **przy mapie**, złożyć **swój pomysł dla Torunia** - propozycję konkretnych inwestycji i działań mogących poprawić komfort zamieszkiwania w naszym mieście. W części prezentacyjnej spotkań będzie można natomiast zapoznać się z podstawowymi zasadami tworzenia budżetu miasta (prezentacja budżetowa). Swoją Dziecięcą Mapę Pomysłów będą też tworzyć uczniowie toruńskich szkół, obecni na warsztatach odbywających się w ramach spotkań.

Po zakończeniu cyklu spotkań z mieszkańcami wszystkie zgłoszone pomysły zostaną przeanalizowane pod kątem możliwości realizacji i wprowadzenia ich do planów budżetowych na rok 2020.

II etap konsultacji budżetowych będzie miał swoją odsłonę jesienią 2019.

Przyjdź na warsztaty

Zapraszamy wszystkich mieszkańców do udziału w warsztatach (praca przy mapie), które organizujemy w ramach spotkań Prezydenta Miasta Michała Zaleskiego z mieszkańcami. Na warsztatach każdy torunianin będzie mógł zgłosić swój pomysł do budżetu miasta na 2020 r. Poniżej można zapoznać się z harmonogramem spotkań. Każdy warsztat zaczynamy o godz. 17.00

OSIEDLE	DATA	MIEJSCE SPOTKANIA
Stawki	19.02.2019 r. (wtorek)	Szkoła Podstawowa nr 14 ul. Hallera 79
Podgórz	20.02.2019 r. (środa)	Szkoła Podstawowa nr 15 ul. Paderewskiego 5/11
Rudak	28.02.2019 r. (czwartek)	Dom Muz ul Okólna 169
Kaszczorek	4.03.2019 r. (poniedziałek)	Gospodarstwo Państwa Ciuruś ul. Wieżowa 1/5
Czerniewice	11.03.2019 r. (poniedziałek)	Szkoła Podstawowa nr 34 ul. Włocławska 227/229
Skarpa	12.03.2019 r. (wtorek)	Szkoła Podstawowa nr 18 ul. Wyszyńskiego 1/5
Rubinkowo	14.03.2019 r. (czwartek)	Szkoła Podstawowa nr 8 ul. Łyskowskiego 28
Bielawy - Grębocin	18.03.2019 r. (poniedziałek)	Szkoła Podstawowa nr 35 ul. Krynicka 8
Staromiejskie	19.03.2019 r. (wtorek)	Dwór Artusa ul. Rynek Staromiejski 6
Jakubskie - Mokre	21.03.2019 r.	Szkoła Podstawowa nr 10

	(czwartek)	ul. Bażyńskich 30/36
Chełmińskie	25.03.2019 r. (poniedziałek)	Szkoła Podstawowa nr 3 ul. Legionów 210
Wrzosy	26.03.2019 r. (wtorek)	Zespół Szkół Muzycznych im. K. Szymanowskiego ul. Szosa Chełmińska 224/226
Bydgoskie Przedmieście	28.03.2019 r. (czwartek)	Szkoła Podstawowa nr 11 ul. Gagarina 36

Napisz do nas

Czekamy również na propozycje, które można przesłać mailem na adres: konsultacje@um.torun.pl, w terminie do 30 kwietnia 2019 r.

Terminarz konsultacji:

Etap I: 19 lutego - 30 kwietnia 2019 r.

- otwarte spotkania warsztatowe: 19 lutego - 28 marca
- przesyłanie propozycji drogą elektroniczną: do 30 kwietnia
- podsumowanie etapu I w postaci zestawienia pomysłów: do 30 czerwca 2019 r.

Etap II: jesień 2019 - (termin zostanie podany z odpowiednim wyprzedzeniem)

Konsultacje społeczne prowadzi Wydział Komunikacji Społecznej i Informacji Urzędu Miasta Torunia, tel. 56 611 86 73, e-mail: konsultacje@um.torun.pl

Miasto Toruń

KONSULTACJE SPOŁECZNE
Wpływamy na Toruń

Strona internetowa www.konsultacje.torun.pl, 15 lutego 2019 r.

KONSULTACJE SPOŁECZNE
Wpływamy na Toruń

Konsultacje Społeczne | Badania Społeczne | O konsultacjach | Regulamin konsultacji | Kontakt

Mapa pomysłów dla Torunia

Mapa pomysłów dla Torunia

Jakie są najważniejsze wydatki i inwestycje? Jak tworzy się budżet miasta? Które wydatki są konieczne i stałe, a które można kształtować dowolnie? Czy warto już teraz myśleć o planie budżetowym na rok 2020?

Wraz z cyklem spotkań Prezydenta Torunia z mieszkańcami rozpoczynamy I etap konsultacji społecznych w sprawie budżetu miasta Torunia na 2020 r. i Wieloletniej Prognozy Finansowej Miasta Torunia na lata 2020-2044.

Zapraszamy wszystkich mieszkańców do składania swoich propozycji do budżetu na przyszły rok. Konsultacje mają na celu zebranie od torunian pomysłów, które zostaną wykorzystane w dalszych etapach pracy nad projektami tych ważnych dla miasta dokumentów.

W czasie cyklu spotkań Prezydenta Miasta Torunia z mieszkańcami 2019, we wszystkich trzynastu okręgach będą organizowane **warsztaty**, na których każdy zainteresowany będzie mógł, pracując **przy mapie**, złożyć **swój pomysł dla Torunia** - propozycję konkretnych inwestycji i działań mogących poprawić komfort zamieszkiwania w naszym mieście. W części prezentacyjnej spotkań będzie można natomiast zapoznać się z podstawowymi zasadami tworzenia budżetu miasta (prezentacja budżetowa). Swoją Dziecięcą Mapę Pomysłów będą też tworzyć uczniowie toruńskich szkół, obecni na warsztatach odbywających się w ramach spotkań.

Po zakończeniu cyklu spotkań z mieszkańcami wszystkie zgłoszone pomysły zostaną przeanalizowane pod kątem możliwości realizacji i wprowadzenia ich do planów budżetowych na rok 2020.

II etap konsultacji budżetowych będzie miał swoją odsłonę jesienią 2019.

Przyjdź na warsztaty

Zapraszamy wszystkich mieszkańców do udziału w warsztatach (praca przy mapie), które organizujemy w ramach spotkań Prezydenta Miasta Michała Zaleskiego z mieszkańcami. Na warsztatach każdy torunianin będzie mógł zgłosić swój pomysł do budżetu miasta na 2020 r. Poniżej można zapoznać się z harmonogramem spotkań. Każdy warsztat zaczynamy o godz. 17.00

OSIEDLE	DATA	MIEJSCE SPOTKANIA
Stawki	19.02.2019 r. (wtorek)	Szkoła Podstawowa nr 14 ul. Hallera 79

KALENDARZ KONSULTACJI SPOŁECZNYCH

Maj 2019

PO	WT	ŚR	CZ	PT	SO	ND
		1	2	3	4	5
6	7	8	9	10	11	12
13	14	15	16	17	18	19
20	21	22	23	24	25	26
27	28	29	30	31		

Strona internetowa www.bip.torun.pl, 15 lutego 2019 r.

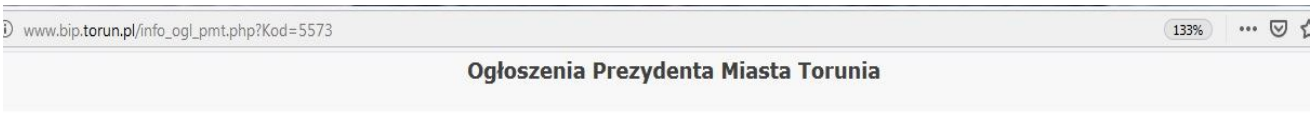

Ogłoszenia Prezydenta Miasta Torunia

Informacja

Prezydent Miasta Torunia informuje o rozpoczęciu konsultacji społecznych „**Mapa pomysłów dla Torunia**" w sprawie budżetu miasta Torunia na 2020 r. i Wieloletniej Prognozy Finansowej Miasta Torunia na lata 2020-2044 (I etap).

Konsultacje odbywają się w dniach: 15 lutego – 30 kwietnia 2019 r.

Pełna informacja na temat konsultacji jest opublikowana w miejskim serwisie internetowym poświęconym konsultacjom społecznym, pod adresem: https://www.konsultacje.torun.pl/pl/mapa-pomyslow-dla-torunia

/-/ Paweł Piotrowicz
Dyrektor Wydziału Komunikacji Społecznej i Informacji
Urzędu Miasta Torunia

Strona internetowa www.tylkotorun.pl, 18 lutego, 2019 r.

TYLKO TORUŃ

NOC w KOSMOSIE
17.05. (piątek), godz. 19:00
18.05. (sobota), godz. 19:00
19.05. (niedziela), godz. 17:00 POŻEGNANIE TYTUŁU
Teatr im. Wilama Horzycy w Toruniu Rezerwacja biletów: Biuro Obsługi Widzów: 56 622 55 97, 56 654 90

Budżet miasta pierwszy raz będzie konsultowany. Jak to będzie wyglądać?

18 lutego 2019 Wojciech Giedrys Skomentuj

fot. Łukasz Piecyk

W dwóch turach – wiosennej i jesiennej – odbędą się konsultacje budżetu miasta na 2020 r. i wieloletniej prognozy finansowej Torunia na lata 2020-2044. Pierwszy raz odbędzie się to w takiej formule. Konsultacje ruszają jutro wraz z cyklem spotkań na osiedlach.

W tym roku po raz pierwszy magistrat będzie konsultować z mieszkańcami Torunia projekt budżetu miasta i wieloletnią prognozę finansową. **Nie oznacza to, że do tej pory pozycje budżetowe nie były uzgadniane z mieszkańcami.** Torunianie mogli je zgłaszać podczas zimowo-wiosennych spotkań na osiedlach oraz w listopadzie i grudniu – pomiędzy pierwszym a drugim czytaniem projektów uchwał.

Teraz nie będzie inaczej, ale konsultacje społeczne **będą mieć bardziej sformalizowany charakter.** Rozpoczną się ju jutro wraz z corocznym cyklem spotkań prezydenta Torunia z mieszkańcami.

„Zapraszamy wszystkich mieszkańców do składania swoich propozycji do budżetu na

Strona www.torun.wyborcza.pl, 13 lutego 2019 r.

wyborcza.pl
TORUŃ

Wiadomości Sport Magazyn Inwestycje Komunikacja Kultura Zdjęcia Gazeta Młodych Fundusze unijne Historia Wideo Kontakt Miasta

Michał Zaleski

Prezydent rozpoczyna objazd po toruńskich osiedlach

Marcin Behrendt 13 lutego 2019 | 13:25

LAURA TRAWIŃSKA

Początek, 19 lutego na Stawkach, koniec 28 marca na Bydgoskim, w sumie 13 spotkań z mieszkańcami - prezydent Michał Zaleski już po raz 17. rusza na objazd toruńskich osiedli.

Każde ze spotkań będzie miało dwie części. Na początek od godz. 17 do 18 mieszkańcy będą mogli porozmawiać w niewielkich grupach o sprawach osiedlowych i miejskich z prezydentem i jego zastępcami oraz szefami działów urzędu lub innych jednostek miejskich zajmujących się daną tematyką. W tym roku problemami poruszanymi przy stolikach będą:

- drogi i bezpieczeństwo na nich,
- środowisko, w szczególności jakość powietrza i zieleni miejskiej,
- porządek i czystość,
- przekształcanie prawa użytkowania wieczystego we własność,
- organizacja roku szkolnego 2019/2020 w liceach, technikach i szkołach branżowych.

W tym roku urzędnicy zaplanowali wspólne z mieszkańcami tworzenie „Toruńskiej Mapy Pomysłów". Chcą w ten sposób zbierać propozycje do budżetu miasta na 2020 r. Ma też powstać analogiczna „Dziecięca Mapa Pomysłów dla Torunia".

NAJCZĘŚCIEJ CZYTANE

Toruńskie feministki zatańczyły przeciwko przemocy [ZDJĘCIA]

Zatrzymany sprawca tragedii na A1, który uciekł z miejsca wypadku

Troje nowych profesorów na toruńskim uniwersytecie [ZDJĘCIA]

W Toruniu przybędzie kilkaset miejsc do parkowania

Walą się losy mostu tymczasowego. Czy stanie w Toruniu?

Pieniądze dla torunian. Małe granty na społeczne więzi

Bez spodni, ale w klapkach. Wybrał się na spacer po Rubinkowie

Materiały promocyjne partnera
Przyszłość zawodów pielęgniarki i położnej

Gazeta Wyborcza, 13 lutego 2019 r.

Tour de Zaleski. Prezydent na osiedlach Torunia

Początek 19 lutego na Stawkach, koniec 28 marca na Bydgoskim, w sumie 13 spotkań z mieszkańcami - prezydent Michał Zaleski już po raz 17 rusza na objazd toruńskich osiedli

MARCIN BEHRENDT

Każde ze spotkań będzie miało dwie części. Na początek od godz. 17 do 18 mieszkańcy będą mogli porozmawiać w niewielkich grupach o sprawach osiedlowych i miejskich z prezydentem i jego zastępcami oraz szefami działów urzędu lub innych jednostek miejskich zajmujących się daną tematyką. W tym roku problemami poruszanymi przy stolikach będą: drogi i bezpieczeństwo na nich, środowisko, w szczególności jakość powietrza i zieleni miejskiej, porządek i czystość, przekształcanie prawa użytkowania wieczystego we własność oraz organizacja roku szkolnego 2019/2020 w liceach, technikach i szkołach branżowych.

W tym roku urzędnicy zaplanowali wspólne z mieszkańcami tworzenie „Toruńskiej Mapy Pomysłów". Chcą w ten sposób zbierać propozycje do budżetu miasta na 2020 r. Ma też powstać analogiczna „Dziecięca Mapa Pomysłów dla Torunia".

Druga część każdego z 13 spotkań, rozpoczynająca się o godz. 18, składać się będzie z prezentacji i dyskusji. - Zapraszam mieszkańców Torunia do udziału w kolejnych już spotkaniach osiedlowych - mówi prezydent Michał Zaleski. - Warto porozmawiać o mieście, o jego problemach, radościach czy o ewentualnych kłopotach i powodach do interwencji. Oby tych ostatnich było jak najmniej.

W tym roku urzędnicy zaplanowali wspólne z mieszkańcami tworzenie „Toruńskiej Mapy Pomysłów" - propozycji do budżetu miasta 2020

19 lutego prezydent Zaleski odwiedzi Stawki, 20 lutego Podgórz, 28 lutego Rudak, 4 marca Kaszczorek, 11 marca Czerniewice, 12 marca Skarpę, 14 marca Rubinkowo, 18 marca Bielawy, 19 marca Starówkę, 21 marca Jakubskie-Mokre, 25 marca Chełmińskie, 26 marca Wrzosy, 28 marca Bydgoskie. Dokładny harmonogram dostępny jest na stronie internetowej magistratu torun.pl.

- Po każdym cyklu spotkań znakomita część tych dziesiątek czy nawet większej liczby uwag, propozycji, wniosków jest realizowana - zapewnia Zaleski. - Oczywiście, jeżeli coś wymaga długotrwałego przygotowania czy dużych nakładów finansowych, to realizacja trwa przez wspomniane kilka lat. Jednak te najprostsze rzeczy, takie mankamenty życia codziennego, są usuwane na bieżąco w ciągu roku, w którym spotkania się odbywają.

Uczestnicy dostaną zestaw materiałów informacyjnych, w tym broszurkę budżetową, z informatorem urzędowym i krótkim przewodnikiem po toruńskim budżecie obywatelskim. W trakcie spotkań organizatorzy ogłoszą wyniki i wręczą nagrody w konkursie plastycznym dla szkół podstawowych „Moje ulubione miejsce w Toruniu". Miasto zapewnia, że w czasie debat zapewni opiekę dzieciom w specjalnie w tym celu utworzonych kącikach dla dzieci. ●

Facebook, Fanpage Mój Toruń, 18 lutego 2019 r.

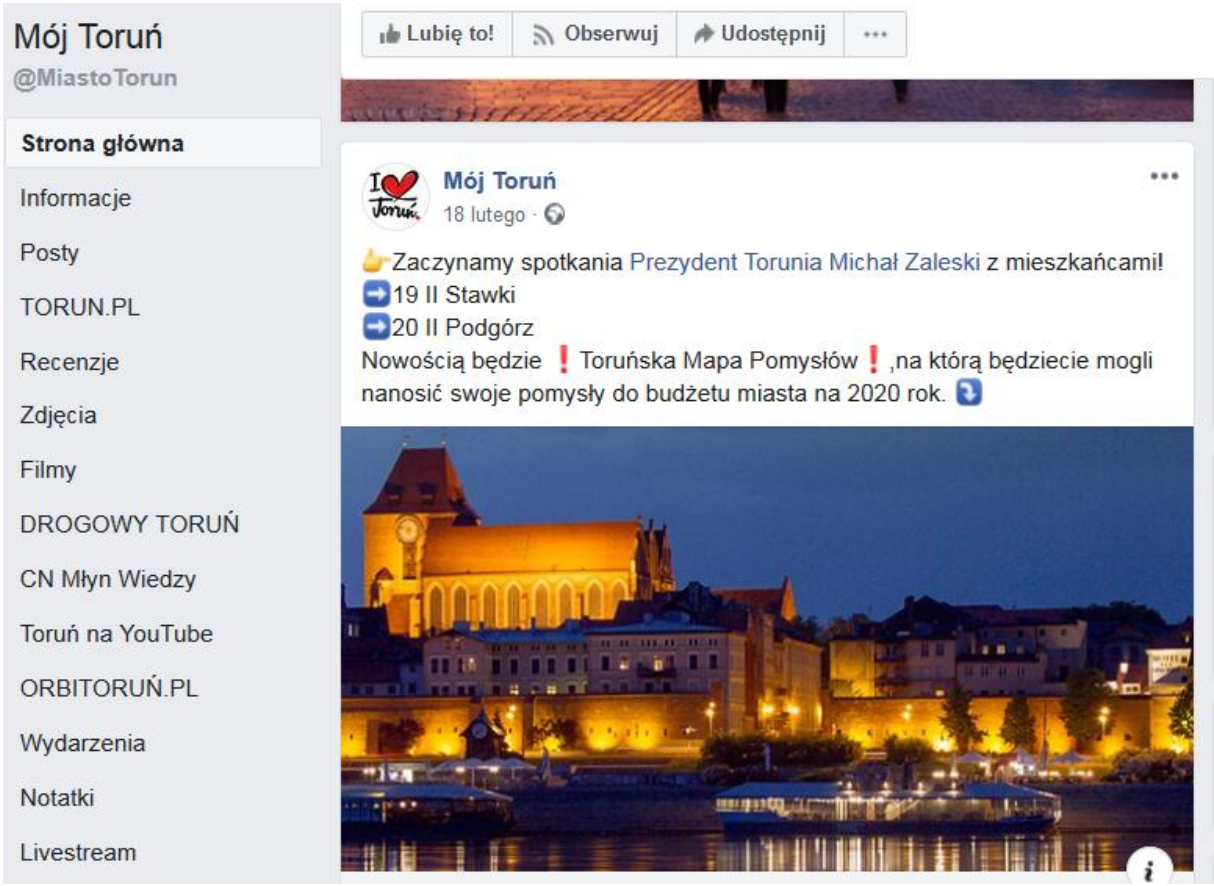

Strona www.torun.wyborcza.pl, 26 marca 2019 r.

Spotkanie prezydenta Torunia z mieszkańcami Chełmińskiego [ZDJĘCIA]

opr. tod 2019.03.26 10:15:14

Adam Zakrzewski UMT

Bezpieczeństwo na ulicach, komunikacja miejska i opieka nad seniorami. - to główne tematy poniedziałkowego spotkania prezydenta Michała Zaleskiego z mieszkańcami Chełmińskiego Przedmieścia w Szkole Podstawowej nr 3. O godz. 17 zaczęły się warsztaty przy stolikach - chętni mogli podyskutować m.in. o drogach i komunikacji , porządku w mieście oraz organizacji roku szkolnego 2019/2020. Główna część spotkania rozpoczęła się od wręczenie zastępcy prezydenta Zbigniewowi Fiderewiczowi 'dziecięcej mapy pomysłów', nad którą najmłodsi mieszkańcy Chełmińskiego pracowali podczas warsztatów. Potem były nagrody w konkursie plastycznym 'Moje ulubione miejsce w Toruniu'. Uczestnicy wysłuchali kilku prezentacji i obejrzeli filmy dotyczące inwestycji w mieście. Mieszkańcy pytali m.in. o komunikację miejską, bezpieczeństwo na drodze i inwestycje drogowe na Chełmińskim Przedmieściu. Kolejne spotkanie - z torunianami z Wrzosów - odbędzie się we wtorek w budynku Zespołu Szkół Muzycznych.