Tramwajowy Toruń - Centrum

Rozpoczynamy konsultacje społeczne na temat inwestycji planowanej w ramach rozbudowy sieci tramwajowej w Toruniu. W 2013 r. rozmawialiśmy z mieszkańcami o koncepcji przebudowy placu Rapackiego. Zostało wówczas wskazane jako najkorzystniejsze rozwiązanie polegające na zastosowaniu wydzielonego pasa autobusowo-tramwajowego w al. św. Jana Pawła II i Wałach gen. Sikorskiego.

Inwestycja obejmuje modernizację linii tramwajowej z budową pasa tramwajowo-autobusowego w ul. Wały gen. Sikorskiego i al. św. Jana Pawła II wraz z przebudową układu drogowego. W jej ramach planowana jest budowa i przebudowa torowiska tramwajowego, węzłów tramwajowych, peronów, chodników, ścieżek rowerowych, ciągów pieszo-rowerowych, zatok autobusowych, jezdni i przejazdów drogowych oraz skrzyżowań. Projektanci przygotowali trzy warianty koncepcji przedprojektowej:

- **Wariant 1**

Przebudowa alei św. Jana Pawła II od skrzyżowania z ul. Chopina do ronda Niepodległości, wraz tym rondem, ul. Wały gen. Sikorskiego od skrzyżowania z al. św. Jana Pawła II do skrzyżowania z al. Solidarności bez tego skrzyżowania, oraz ul. Chopina od skrzyżowania z al. św. Jana Pawła II do skrzyżowania z al. 500-lecia Torunia, wraz z tym skrzyżowaniem. Zaplanowano ponadto budowę jezdni o nawierzchni bitumicznej i kamiennej, budowę chodników, ścieżek rowerowych, zjazdów oraz peronów, a także przejść i przejazdów przez torowisko. Projektowane torowisko rozpoczyna swój bieg w osi ul. Chopina, następnie zakręca w al. św. Jana Pawła II i biegnie w jezdni, po jej wschodniej stronie - do skrzyżowania z ul. Wały gen. Sikorskiego, w której również usytuowane jest między jezdniami. Jako wydzielone w pasie dzielącym torowisko zaplanowano od skrzyżowania ul. Wały gen. Sikorskiego do ronda Niepodległości, gdzie na ok. 170 m przechodzi w przekrój jednotorowy.

Tutaj możesz zapoznać się z koncepcją przedprojektową w wariancie 1 – WARIANT 1 [1]

plac Niepodległości w wariancie 1:



plac Artylerii Polskiej w wariancie 1:

plac Rapackiego w wariancie 1:



- **Wariant 2**

Przebudowa alei św. Jana Pawła II od skrzyżowania z ul. Chopina do ronda Niepodległości, wraz z tym rondem oraz ulicą Kraszewskiego do skrzyżowania z ul. Moniuszki, ul. Wały gen. Sikorskiego od skrzyżowania z al. św. Jana Pawła II do skrzyżowania z al. Solidarności bez tego skrzyżowania, oraz ul. Chopina od skrzyżowania z al. św. Jana Pawła II do skrzyżowania z al. 500-lecia Torunia wraz z tym skrzyżowaniem. W ramach tej inwestycji zaplanowano budowę jezdni o nawierzchni bitumicznej i

kamiennej, budowę chodników, ścieżek rowerowych, zjazdów oraz peronów, a także przejść i przejazdów przez torowisko. Torowisko na al. św. Jana Pawła II zaprojektowano w jezdni, po jej wschodniej stronie. Za skrzyżowaniem z ul. Wały gen. Sikorskiego torowisko przechodzi w pas dzielący jezdnię i dalej biegnie jako wydzielone z jezdni. Jako zintegrowane z jednią, między jezdniami, torowisko występuje ponadto w ul. Wały gen. Sikorskiego.

Tutaj możesz zapoznać się z koncepcją przedprojektową w wariancie 2 – WARIANT 2 [2]

plac Niepodległości w wariancie 2:

plac Artylerii Polskiej w wariancie 2:



plac Rapackiego w wariancie 2:

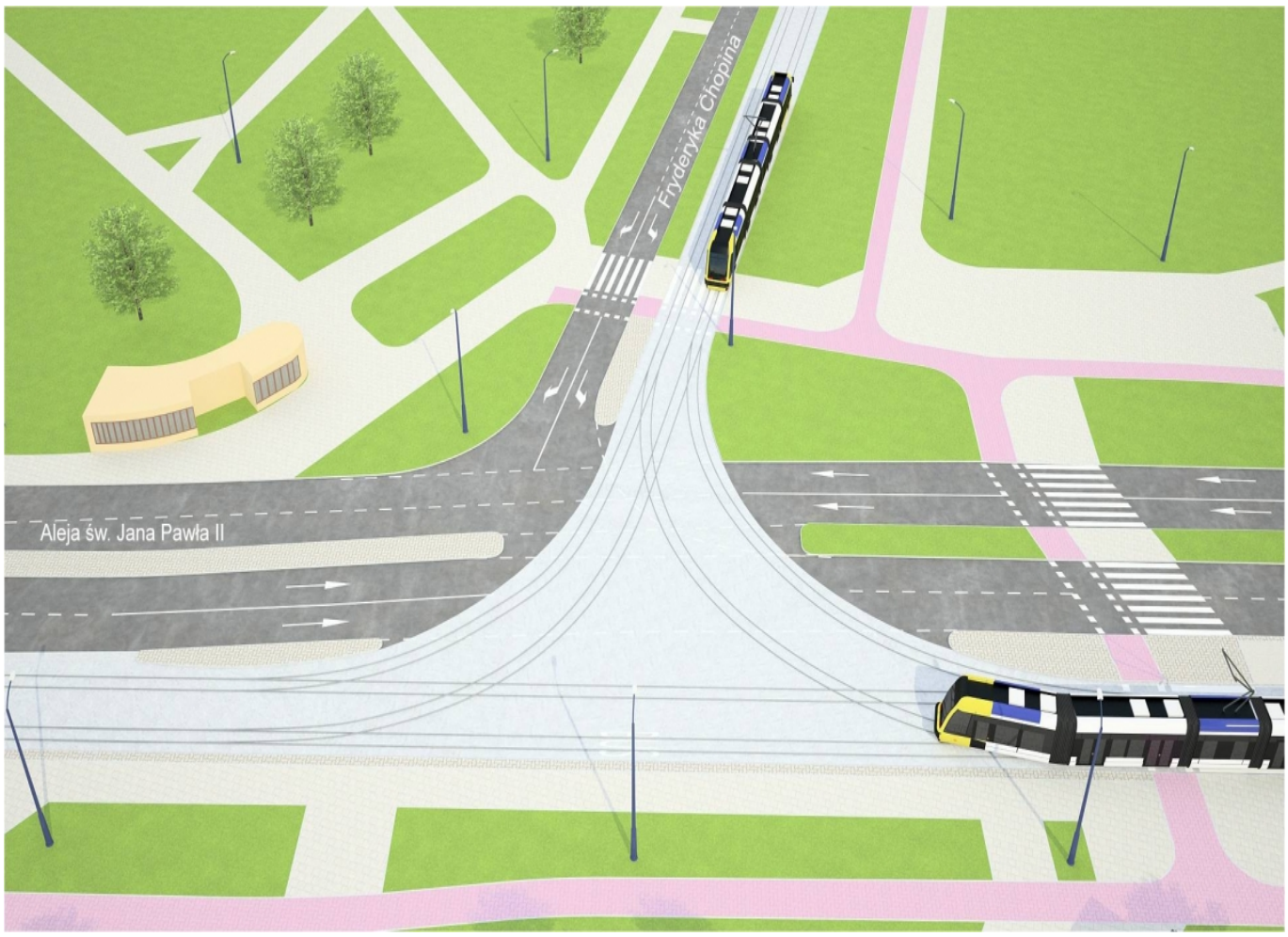

- **Wariant 3**

Przebudowa ul. Chopina od skrzyżowania al. 500-lecia Torunia do skrzyżowania z al. św. Jana Pawła II. Dalej przewidziano przebudowę al. św. Jana Pawła II od tego skrzyżowania do ronda Niepodległości wraz z rondem oraz ul. Wały gen. Sikorskiego od pl. Artylerii Polskiej do skrzyżowania z al. Solidarności bez tego skrzyżowania. Ponadto zaprojektowano przebudowę krótkiego odcinka torowiska w ul. Kraszewskiego oraz w ul. Czerwona Droga. W ramach tej inwestycji zaplanowano budowę jezdni o nawierzchni bitumicznej i kamiennej, budowę chodników, ścieżek rowerowych, zjazdów oraz peronów, a także przejść i przejazdów przez torowisko. W ul. Chopina, al. św. Jana Pawła II oraz dalej w ul. Kraszewskiego i ul. Czerwona Droga torowisko zaplanowano jako wydzielone z jezdni. W ul. Wały gen. Sikorskiego torowisko zaprojektowano jako zintegrowane z jezdnią w środku jej przekroju (jako pas autobusowo-tramwajowy).

Tutaj możesz zapoznać się z koncepcją przedprojektową w wariancie 3 – WARIANT 3 [3]

plac Niepodległości w wariancie 3:



plac Artylerii Polskiej w wariancie3:

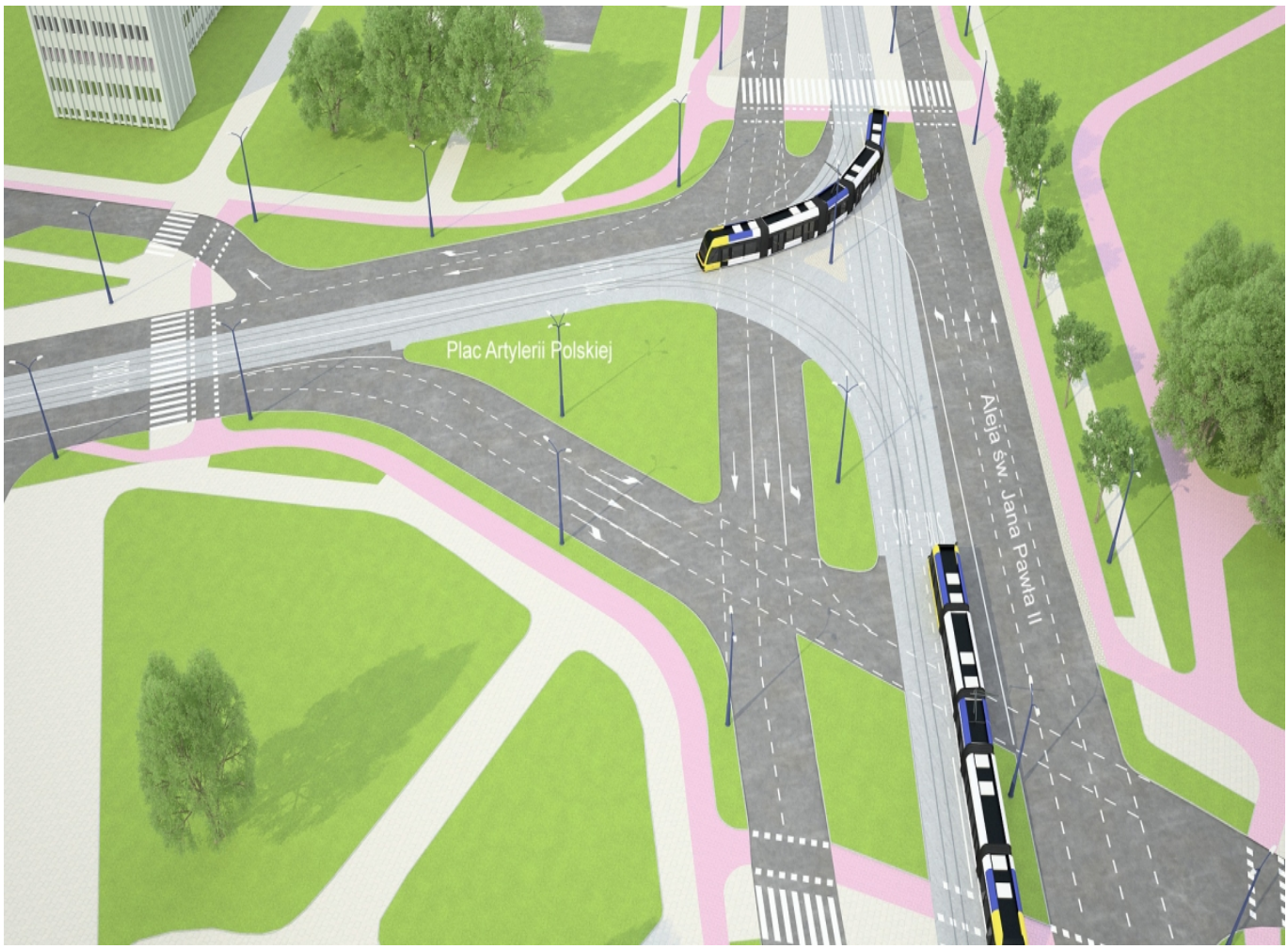

plac Rapackiego w wariancie 3:

Przyjdź na spotkanie

W ramach konsultacji społecznych odbędzie się :

- otwarte spotkanie konsultacyjne - **19 września 2016r. (poniedziałek)**, Centrum Sztuki Współczesnej w Toruniu, ul. Wały gen. Sikorskiego 13, godz. 17 00
- dyżur konsultacyjny - **17 września 2016r. (sobota)**, Plac Rapackiego, w pobliżu skrzyżowania al. św. Jana Pawła II z ul. Chopina, godz. 11:00 do 14:00

Napisz do nas

Jeśli nie możesz wziąć udziału w spotkaniach, wypełnij poniższą ankietę lub prześlij nam swoją opinię na temat planowanej inwestycji na adres: konsultacje@um.torun.pl [4]. Na uwagi czekamy do **30 września.**

Do pobrania:

- Raport z przeprowadzonych konsultacji społecznych [5]

Konsultacje społeczne prowadzi Wydział Komunikacji Społecznej i Informacji Urzędu Miasta Torunia, mail: konsultacje@um.torun.pl *[4], tel. 56 611 86 73.*

Wątek dyskusyjny na forum [6]

- [7]
- 22495 odsłon
- [8]

Odnośniki:
[1] https://www.konsultacje.torun.pl/sites/default/files/pictures/2016/ks_tramwajowy_torun_centrum_wariant_1.pdf
[2] https://www.konsultacje.torun.pl/sites/default/files/pictures/2016/ks_tramwajowy_torun_centrum_2016_wariant_2.pdf
[3] https://www.konsultacje.torun.pl/sites/default/files/pictures/2016/ks_tramwajowy_torun_centrum_2016_wariant_3.pdf
[4] mailto:konsultacje@um.torun.pl
[5] https://www.konsultacje.torun.pl/sites/default/files/pictures/2016/ks_tramwajowy_torun_centrum_raport.pdf
[6] http://www.konsultacje.torun.pl/forum/
[7] https://www.konsultacje.torun.pl/pl/print/217729?mini=2026-09
[8] https://www.konsultacje.torun.pl/pl/printpdf/217729?mini=2026-09