

## Tramwajowy Toruń - Centrum

Rozpoczynamy konsultacje społeczne na temat inwestycji planowanej w ramach rozbudowy sieci tramwajowej w Toruniu. W 2013 r. rozmawialiśmy z mieszkańcami o koncepcji przebudowy placu Rapackiego. Zostało wówczas wskazane jako najkorzystniejsze rozwiązanie polegające na zastosowaniu wydzielonego pasa autobusowo-tramwajowego w al. św. Jana Pawła II i Wałach gen. Sikorskiego.


Inwestycja obejmuje modernizację linii tramwajowej z budową pasa tramwajowo-autobusowego w ul. Wały gen. Sikorskiego i al. św. Jana Pawła II wraz z przebudową układu drogowego. W jej ramach planowana jest budowa i przebudowa torowiska tramwajowego, węzłów tramwajowych, peronów, chodników, ścieżek rowerowych, ciągów pieszo-rowerowych, zatok autobusowych, jezdni i przejazdów drogowych oraz skrzyżowań. Projektanci przygotowali trzy warianty koncepcji przedprojektowej:

- **Wariant 1**

Przebudowa alei św. Jana Pawła II od skrzyżowania z ul. Chopina do ronda Niepodległości, wraz tym rondem, ul. Wały gen. Sikorskiego od skrzyżowania z al. św. Jana Pawła II do skrzyżowania z al. Solidarności bez tego skrzyżowania, oraz ul. Chopina od skrzyżowania z al. św. Jana Pawła II do skrzyżowania z al. 500-lecia Torunia, wraz z tym skrzyżowaniem. Zaplanowano ponadto budowę jezdni o nawierzchni bitumicznej i kamiennej, budowę chodników, ścieżek rowerowych, zjazdów oraz peronów, a także przejść i przejazdów przez torowisko. Projektowane torowisko rozpoczyna swój bieg w osi ul. Chopina, następnie zakręca w al. św. Jana Pawła II i biegnie w jezdni, po jej wschodniej stronie - do skrzyżowania z ul. Wały gen. Sikorskiego, w której również usytuowane jest między jezdniami. Jako wydzielone w pasie dzielącym torowisko zaplanowano od skrzyżowania ul. Wały gen. Sikorskiego do ronda Niepodległości, gdzie na ok. 170 m przechodzi w przekrój jednotorowy.

Tutaj możesz zapoznać się z koncepcją przedprojektową w wariantcie 1 - [WARIANT 1](#) [1]


plac Niepodległości w wariantcie 1:



plac Artylerii Polskiej w wariancie 1:



plac Rapackiego w wariantcie 1:



## • Wariant 2

Przebudowa alei św. Jana Pawła II od skrzyżowania z ul. Chopina do ronda Niepodległości, wraz z tym rondem oraz ulicą Kraszewskiego do skrzyżowania z ul. Moniuszki, ul. Wały gen. Sikorskiego od skrzyżowania z al. św. Jana Pawła II do skrzyżowania z al. Solidarności bez tego skrzyżowania, oraz ul. Chopina od skrzyżowania z al. św. Jana Pawła II do skrzyżowania z al. 500-lecia Torunia wraz z tym skrzyżowaniem. W ramach tej inwestycji zaplanowano budowę jezdni o nawierzchni bitumicznej i

## Tramwajowy Toruń - Centrum

Opublikowano na [www.konsultacje.torun.pl](http://www.konsultacje.torun.pl) (<https://www.konsultacje.torun.pl>)

kamiennej, budowę chodników, ścieżek rowerowych, zjazdów oraz peronów, a także przejść i przejazdów przez torowisko. Torowisko na al. św. Jana Pawła II zaprojektowano w jezdni, po jej wschodniej stronie. Za skrzyżowaniem z ul. Wały gen. Sikorskiego torowisko przechodzi w pas dzielący jezdnię i dalej biegnie jako wydzielone z jezdni. Jako zintegrowane z jezdnią, między jezdniami, torowisko występuje ponadto w ul. Wały gen. Sikorskiego.

Tutaj możesz zapoznać się z koncepcją przedprojektową w wariancie 2 - [WARIANT 2](#) [2]

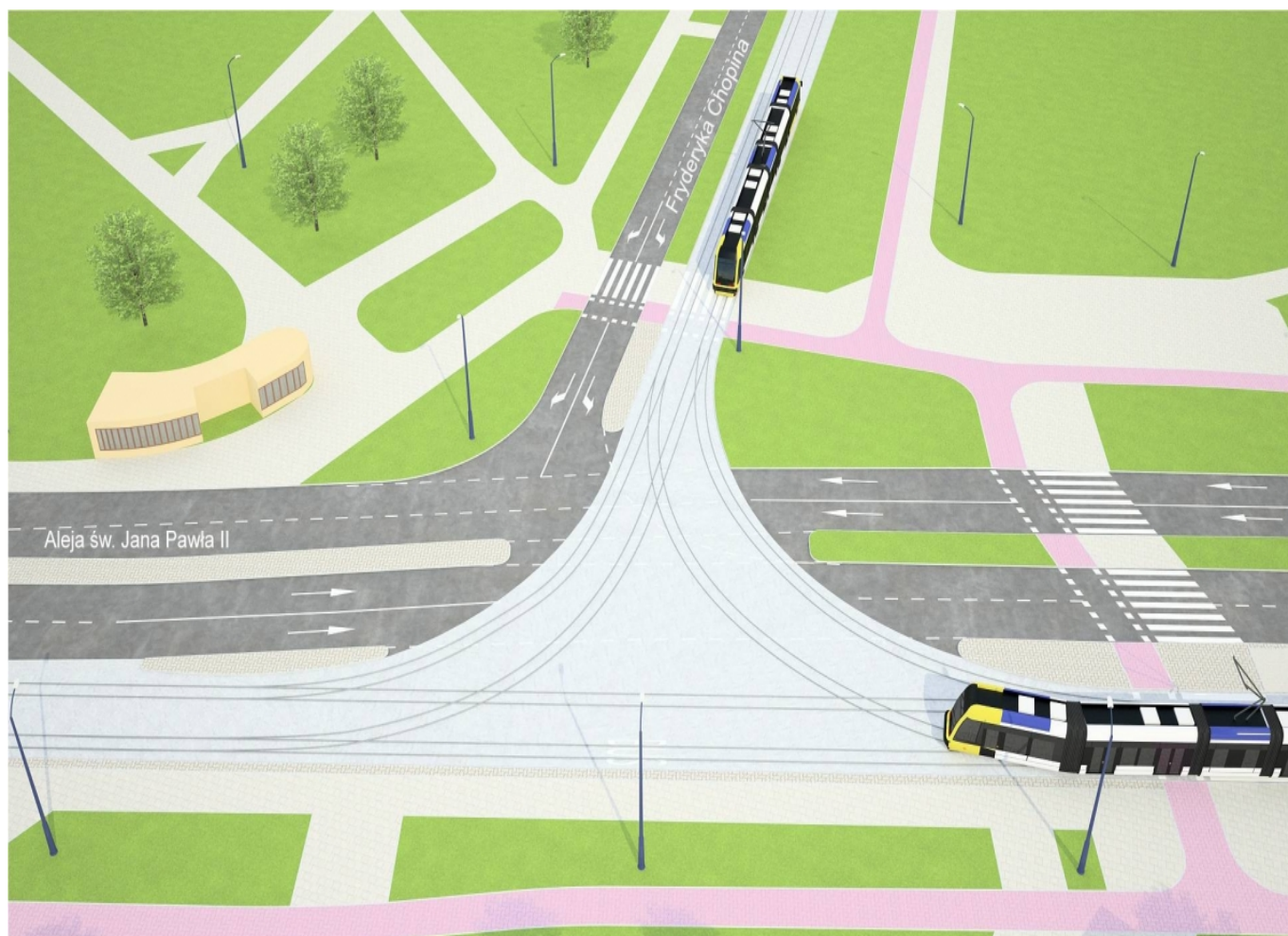
plac Niepodległości w wariancie 2:



plac Artylerii Polskiej w wariancie 2:



plac Rapackiego w wariancie 2:




## • **Wariant 3**

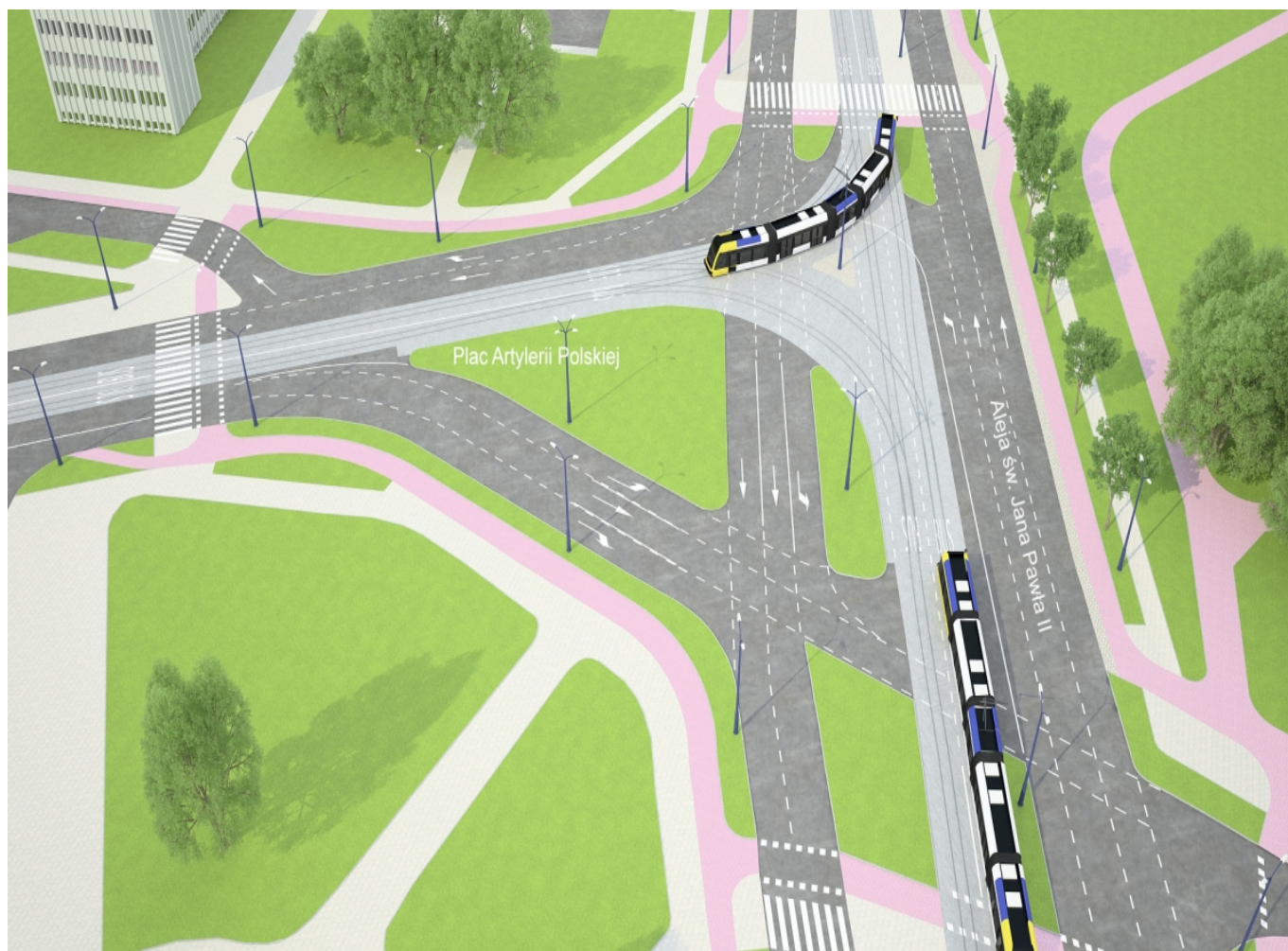
Przebudowa ul. Chopina od skrzyżowania al. 500-lecia Torunia do skrzyżowania z al. św. Jana Pawła II. Dalej przewidziano przebudowę al. św. Jana Pawła II od tego skrzyżowania do ronda Niepodległości wraz z rondem oraz ul. Wały gen. Sikorskiego od pl. Artylerii Polskiej do skrzyżowania z al. Solidarności bez tego skrzyżowania. Ponadto zaprojektowano przebudowę krótkiego odcinka torowiska w ul. Kraszewskiego oraz w ul. Czerwona Droga. W ramach tej inwestycji zaplanowano budowę jezdni o nawierzchni bitumicznej i kamiennej, budowę chodników, ścieżek rowerowych, zjazdów oraz peronów, a także przejść i przejazdów przez torowisko. W ul. Chopina, al. św. Jana Pawła II oraz dalej w ul. Kraszewskiego i ul. Czerwona Droga torowisko zaplanowano jako wydzielone z jezdni. W ul. Wały gen. Sikorskiego torowisko zaprojektowano jako zintegrowane z jezdnią w środku jej przekroju (jako pas autobusowo-tramwajowy).

Tutaj możesz zapoznać się z koncepcją przedprojektową w wariantcie 3 – [WARIANT 3](#) [3]

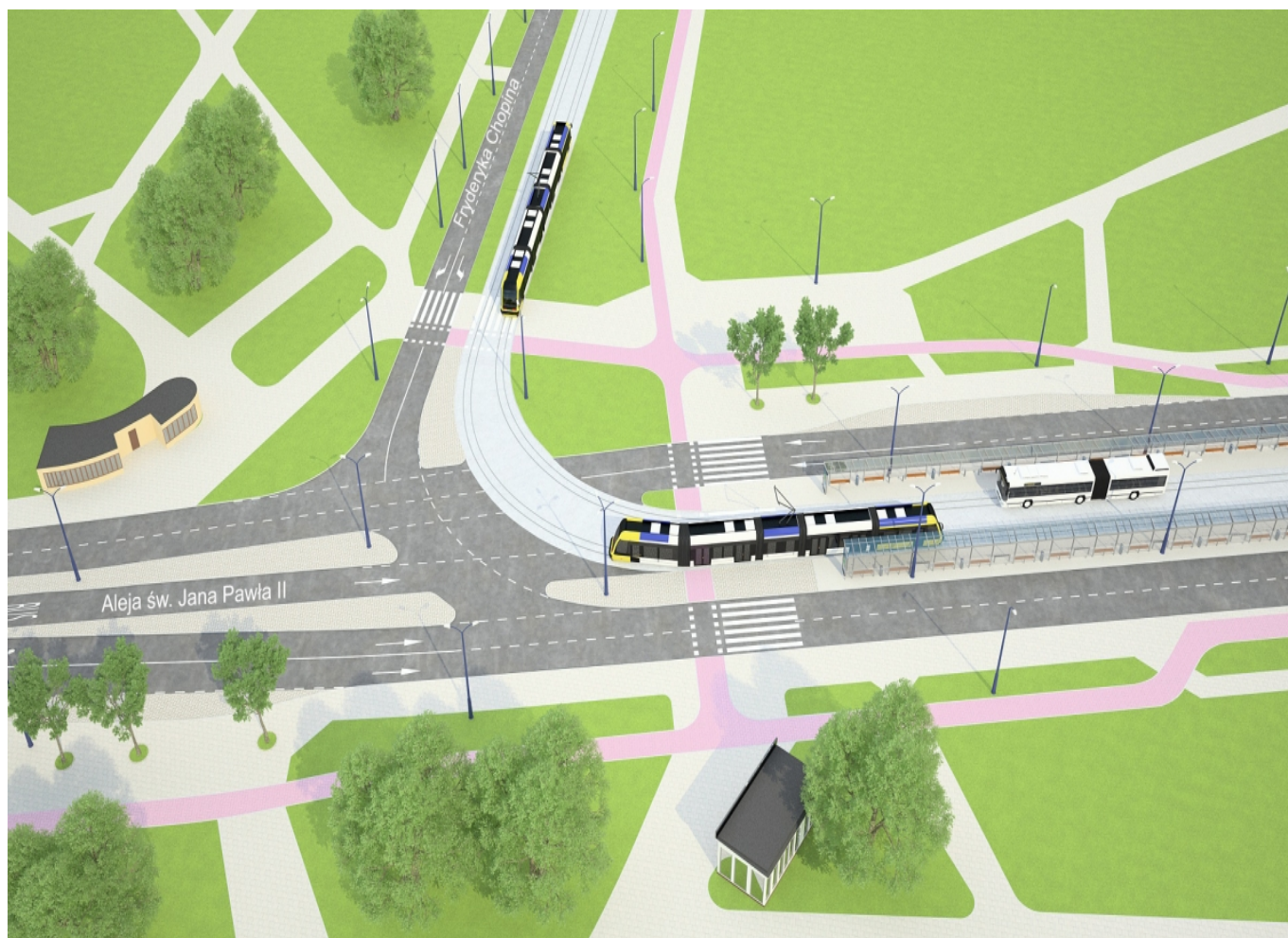
plac Niepodległości w wariantcie 3:



plac Artylerii Polskiej w wariancie3:



plac Rapackiego w wariancie 3:



### Przyjdź na spotkanie

W ramach konsultacji społecznych odbędzie się :

- otwarte spotkanie konsultacyjne - **19 września 2016r. (poniedziałek)**, Centrum Sztuki Współczesnej w Toruniu, ul. Wały gen. Sikorskiego 13, godz. 17 00
- dyżur konsultacyjny - **17 września 2016r. (sobota)**, Plac Rapackiego, w pobliżu skrzyżowania al. św. Jana Pawła II z ul. Chopina, godz. 11:00 do 14:00

### Napisz do nas

Jeśli nie możesz wziąć udziału w spotkaniach, wypełnij poniższą ankietę lub prześlij nam swoją opinię na temat planowanej inwestycji na adres: [konsultacje@um.torun.pl](mailto:konsultacje@um.torun.pl) [4]. Na uwagi czekamy do **30 września**.

Do pobrania:

- [Raport z przeprowadzonych konsultacji społecznych](#) [5]

Konsultacje społeczne prowadzi Wydział Komunikacji Społecznej i Informacji Urzędu Miasta Torunia, mail: [konsultacje@um.torun.pl](mailto:konsultacje@um.torun.pl) [4], tel. 56 611 86 73.

[Wątek dyskusyjny na forum](#) [6]



- [7]
- 23415 odsłon



- [8]

### Odnosiniki:

[1] [https://www.konsultacje.torun.pl/sites/default/files/pictures/2016/ks\\_tramwajowy\\_torun\\_centrum\\_wariant\\_1.pdf](https://www.konsultacje.torun.pl/sites/default/files/pictures/2016/ks_tramwajowy_torun_centrum_wariant_1.pdf)

[2] [https://www.konsultacje.torun.pl/sites/default/files/pictures/2016/ks\\_tramwajowy\\_torun\\_centrum\\_2016\\_wariant\\_2.pdf](https://www.konsultacje.torun.pl/sites/default/files/pictures/2016/ks_tramwajowy_torun_centrum_2016_wariant_2.pdf)

[3] [https://www.konsultacje.torun.pl/sites/default/files/pictures/2016/ks\\_tramwajowy\\_torun\\_centrum\\_2016\\_wariant\\_3.pdf](https://www.konsultacje.torun.pl/sites/default/files/pictures/2016/ks_tramwajowy_torun_centrum_2016_wariant_3.pdf)

[4] <mailto:konsultacje@um.torun.pl>

[5] [https://www.konsultacje.torun.pl/sites/default/files/pictures/2016/ks\\_tramwajowy\\_torun\\_centrum\\_raport.pdf](https://www.konsultacje.torun.pl/sites/default/files/pictures/2016/ks_tramwajowy_torun_centrum_raport.pdf)

[6] <http://www.konsultacje.torun.pl/forum/>

[7] <https://www.konsultacje.torun.pl/pl/print/217729?mini=2027-02>

[8] <https://www.konsultacje.torun.pl/pl/printpdf/217729?mini=2027-02>