

Raport z konsultacji społecznych dotyczących lokalizacji targowiska w lewobrzeżnej części Torunia



**KONSULTACJE
SPOŁECZNE**

Wpływamy na Toruń

12.10.2012 r.

URZĄD MIASTA TORUNIA
WYDZIAŁ KOMUNIKACJI SPOŁECZNEJ I INFORMACJI

| | |
|--|----|
| Spis treści | |
| I. Przedmiot przeprowadzonych konsultacji..... | 3 |
| II. Przebieg konsultacji..... | 3 |
| III. Wyniki konsultacji..... | 5 |
| A. Głosowanie na lokalizację..... | 5 |
| B. Ankieta dodatkowa – asortyment i częstotliwość zakupów..... | 6 |
| C. Wybór najważniejszych uwag handlowców..... | 8 |
| 1. Lokalizacja..... | 8 |
| 2. Asortyment..... | 8 |
| 3. Tryb funkcjonowania..... | 8 |
| D. Wybór najważniejszych uwag mieszkańców..... | 8 |
| 1. Lokalizacja..... | 8 |
| 2. Asortyment..... | 9 |
| 3. Targowisko – jakie powinno być?..... | 9 |
| 4. Inne uwagi..... | 10 |
| IV. Fotografie ze spotkań konsultacyjnych..... | 10 |
| V. Drukowane materiały informacyjne..... | 11 |
| VI. Podsumowanie..... | 12 |
| VII. Lista załączników..... | 13 |

I. Przedmiot przeprowadzonych konsultacji

Konsultacje społeczne przeprowadzone przez Wydział Komunikacji Społecznej i Informacji we współpracy z Biurem Obsługi Inwestora Urzędu Miasta Torunia w dniach od 6 września do 28 września 2012 r. były poświęcone lokalizacji przyszłego targowiska w lewobrzeżnej części Torunia. Biuro Obsługi Inwestora Urzędu Miasta Torunia we współpracy z Miejską Pracownią Urbanistyczną w Toruniu, biorąc pod uwagę własność gruntu oraz zapisy Miejscowego Planu Zagospodarowania Przestrzennego, wytypowało pięć lokalizacji, które potencjalnie mogłyby się stać siedzibą dla targowiska. Celem konsultacji było poznanie opinii mieszkańców i handlowców odnośnie propozycji lokalizacyjnych oraz uwag dotyczących formy funkcjonowania targowiska.

Uczestnikom konsultacji udostępniono formularz, w którym mogli opowiedzieć się za preferowaną przez nich lokalizacją oraz ankietę, w której można było zaznaczyć najdogodniejszą porę do robienia zakupów na targowisku oraz oczekiwania odnośnie dostępnego na nim asortymentu.

II. Przebieg konsultacji

- 1) Przed właściwym procesem konsultacyjnym, w terminie 16 – 31 sierpnia 2012 r., przeprowadzono badanie ankietowe wśród przedsiębiorców prowadzących działalność na targowiskach w Toruniu, t.j. na targowiskach w zarządzie Targów Toruńskich Sp. z o.o. przy ul. Szosa Chełmińska oraz ul. Mickiewicza, a także na targowisku w zarządzie Stowarzyszenia Handlowców Manhattanu w Toruniu przy ul. Działowskiego. Zebrano 63 wypełnione ankiety.
- 2) Proces konsultacji społecznych został poprzedzony kampanią informacyjną:
 - Informacja o prowadzonych konsultacjach była zamieszczona w serwisie www.torun.pl/konsultacje, oraz na stronach www.torun.pl i www.um.torun.pl,
 - Informacje o prowadzonych konsultacjach, spotkaniach z mieszkańcami oraz dyżurach konsultacyjnych zostały przesłane za pośrednictwem usługi TORUŃ SMS do zarejestrowanych użytkowników,
 - Wydrukowano 10 000 ulotek informacyjnych, które były rozdawane mieszkańcom w często uczęszczanych miejscach (Pl. Rapackiego, okolice kościołów na Lewobrzeżu, .
 - Rozwieszono plakaty (100 szt.) informujące o rozpoczęciu konsultacji, spotkaniach, dyżurach, możliwości nadsyłania głosów i uwag. Plakaty zostały rozmieszczone w autobusach MZK oraz w szkołach, parafiach, siedzibach Rad Okręgów i na słupach ogłoszeniowych na Lewobrzeżu.
 - O konsultacjach pisała lokalna prasa w szeregu artykułów, których kopie zamieszczono na końcu dokumentu w formie załączników.
- 3) Odbyły się trzy spotkania otwarte:
 - a. Spotkanie dla przedsiębiorców prowadzących działalność gospodarczą na targowiskach w Toruniu – 13.09.2012 r. (czwartek), godz. 18.00 w Centrum Targowym PARK przy ul. Szosa Bydgoska 3 w Toruniu. Przybyło 12 osób.

URZĄD MIASTA TORUNIA
WYDZIAŁ KOMUNIKACJI SPOŁECZNEJ I INFORMACJI

- b. Spotkanie z mieszkańcami osiedli Podgórz i Stawki – 18.09.2012 r. (wtorek), godz. 18.00 w Domu Muz przy ul. Poznańskiej 52. Przybyły 32 osoby.
- c. Spotkanie z mieszkańcami osiedli Rudak i Czerniewice – 19.09.2012 r. (środa), godz. 18.00 w Szkole Podstawowej nr 17 przy ul. Rudackiej 26-32. Przybyło 17 osób.

Podczas spotkań dyrektor Biura Obsługi Inwestora, Adam Zakrzewski zapoznawał obecnych z cechami poszczególnych lokalizacji. Na spotkaniach obecni również byli: dyrektor Wydziału Komunikacji Społecznej i Informacji, Robert Małecki wraz ze współpracownikami, dyrektor Miejskiej Pracowni Urbanistycznej, Anna Stasiak wraz ze współpracownikami oraz Prezes Zarządu Targów Toruńskich Sp. z o.o., Kazimierz Zawal. Wszystkie uwagi zgłaszane podczas spotkań były protokolowane przez pracowników Wydziału.

- 4) O odbyły się dwa dyżury konsultacyjne:
- a. 20.09.2012 r. (czwartek), godz. 16.30 – 17.30 w Domu Muz przy ul. Poznańskiej 52,
 - b. 24.09.2012 r. (poniedziałek), godz. 16.30 – 17.30 w Punkcie Informacyjnym Urzędu Miasta przy ul. Wały gen. Sikorskiego 8 (budynek Urzędu Miasta).

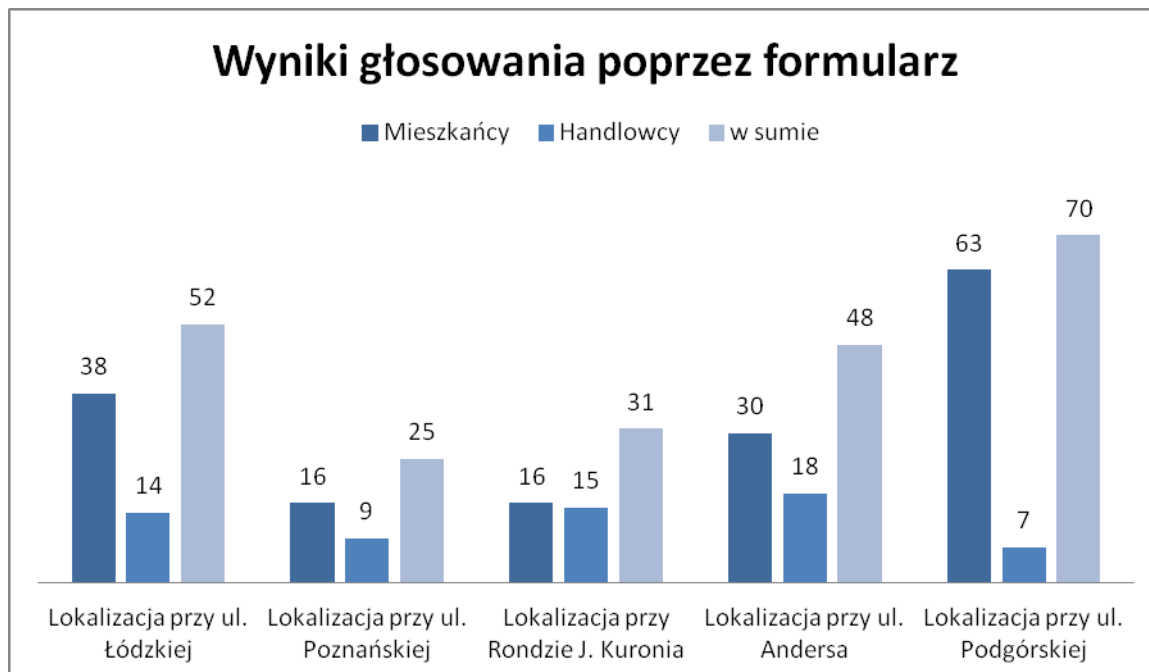
W trakcie dyżurów mieszkańcy mogli indywidualnie zgłaszać uwagi odnośnie utworzenia targowiska. Łącznie z możliwości tej skorzystały 4 osoby.

- 5) W trakcie całego okresu trwania konsultacji można było nadsyłać uwagi i opinie drogą internetową na adres: konsultacje@um.torun.pl, albo dostarczyć pocztą tradycyjną lub osobiście na adres Wydziału Komunikacji Społecznej i Informacji Urzędu Miasta Torunia przy ul. Wały gen. Sikorskiego 8, 87-100 Toruń

W trakcie konsultacji łącznie zebrano 258 opinii, w tym 219 głosów dotyczyło konkretnych wskazań lokalizacji targowiska (z czego 156 głosów mieszkańców i 63 głosy handlowców z targowisk przy ul. Chełmińskiej, ul. Mickiewicza i ul. Działowskiego). Prócz tego od mieszkańców wpłynęły 54 ankiety dodatkowe dotyczące m.in. preferowanych dni i godzin funkcjonowania targowiska czy oczekiwanego asortymentu.

III. Wyniki konsultacji

A. Głosowanie na lokalizację



Wyniki głosowania na lokalizację przedstawia powyższy wykres. Można zauważyć, że głosy oddane na lokalizacje 1 (przy ul. Łódzkiej) i nr 5 (przy ul. Podgórskiej) przez mieszkańców i przez handlowców znacznie się różnią. Najbardziej wyrównane proporcje są w przypadku lokalizacji nr 2 (przy ul. Poznańskiej), 3 (przy Rondzie J. Kuronia) i nr 4 (przy ul. Andersa). Warto również zwrócić uwagę, że lokalizacje nr 3 i nr 4 są położone bardzo blisko siebie i często wyborowi pomiędzy jedną, a drugą lokalizacją towarzyszyło wahanie głosujących. Wydaje się zatem, że do pewnego stopnia można traktować je jako głosy oddane na obszar „3-4” (79 głosów).

Przedstawiono również trzy alternatywne lokalizacje:

- 1) Podczas spotkań z mieszkańcami i z handlowcami, bardzo zdecydowanie opowiadano się za lokalizacją targowiska przy sklepie Lidl przy ul. Poznańskiej. Główne przytaczane przy tym argumenty to: centralne położenie i mocna pozycja tego punktu na handlowej mapie Lewobrzeża. Możliwość utworzenia targowiska na wskazanym terenie jest przedmiotem analizy.
- 2) Podczas jednego ze spotkań, właściciel działek nr 563 i 561 w rogu ulic Andersa i Łódzkiej, przy sklepie Biedronka wyraził zainteresowanie lokalizacją targowiska również na jego działkach. Poparcie dla tej lokalizacji podczas spotkań deklarowały różne osoby, jednak trudno oszacować ich konkretną liczbę. W samych ankietach zaś za lokalizacją w pobliżu Biedronki wypowiedziało się 5 osób. Ze względu na obecny brak możliwości wytyczenia drogi dojazdowej do tej działki, Biuro Obsługi Inwestora

URZĄD MIASTA TORUNIA
WYDZIAŁ KOMUNIKACJI SPOŁECZNEJ I INFORMACJI

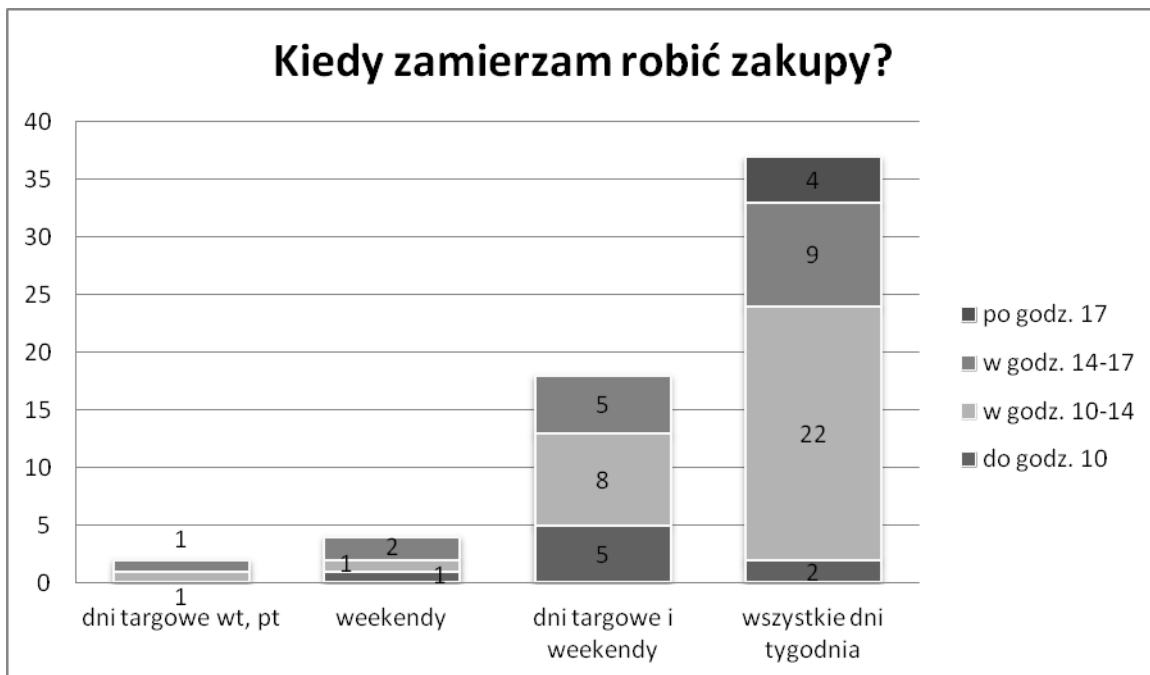
wystąpi z pytaniem do Miejskiego zarządu dróg oraz Wydziału Gospodarki Nieruchomościami Urzędu Miasta Torunia o ponowne przeanalizowanie możliwości utworzenia targowiska na tym terenie.

- 3) List Pana Macieja N. do Wydziału Komunikacji Społecznej i Informacji: „Hangar Zachodni – jest to niszczący i opuszczony element Twierdzy Toruń. Niedawno wystawiony był przez wojsko (AMW) na sprzedaż. Jego zaadaptowanie zlikwiduje konieczność wznoszenia infrastruktury dla targowiska. Hangar wyposażony jest w toalety. Właściwe targowisko zajęłoby plac przed Hangarem; zaplecze i część "sklepów" w budynku. Hangar jest doskonale zlokalizowany, blisko przyszłej trasy Staromostowej i blisko Placu AK. Wejścia na teren Targowska możliwe są także od strony dyskontu Biedronka oraz od strony domów przy ul. Hallera i Armii Ludowej. Adaptacja Hangaru pozwoli "upiec kilka pieczeni przy jednym ogniu" – ulokuje targowisko w środku obszaru zabudowanego, doskonale skomunikowane z okolicą, zarówno za pomocą komunikacji zbiorowej jak i indywidualnej, a także na piechotę. Ponadto wykorzystywałoby podupadający i mało znany zabytek, przywracając mu funkcjonalność.”
- Możliwość utworzenia targowiska na wskazanym terenie jest przedmiotem analizy.

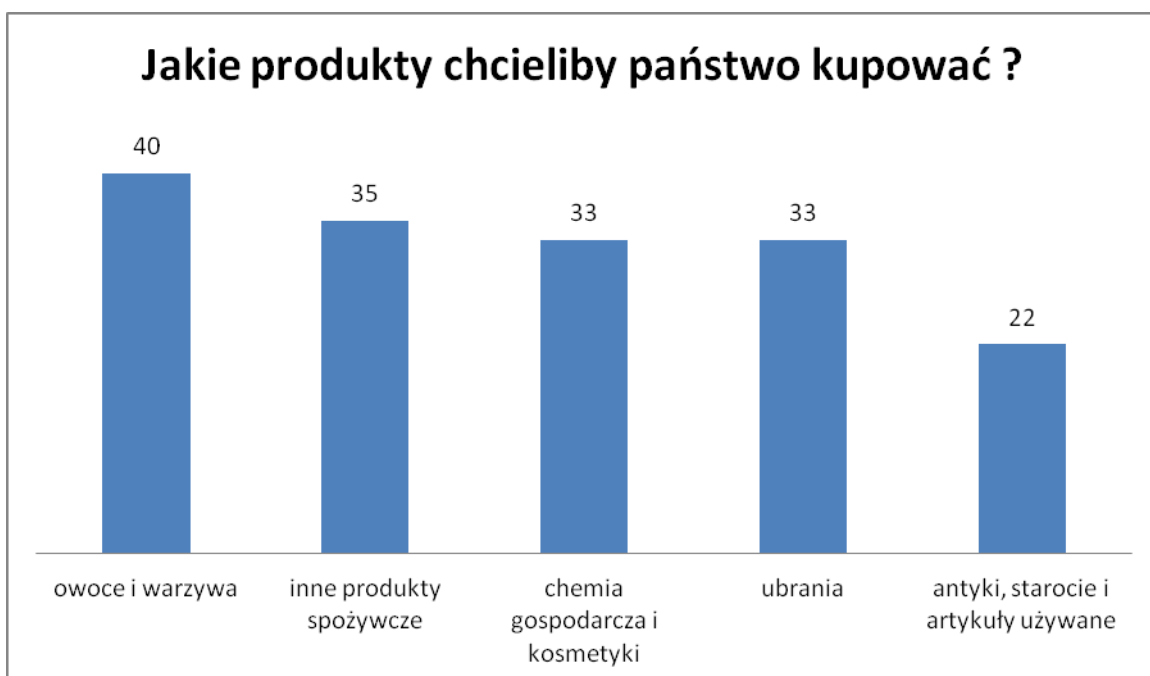
B. Ankieta dodatkowa – asortyment i częstotliwość zakupów

Większość z 54 osób, które wypełniły dodatkową ankietę deklaruje chęć robienia zakupów przez większość dni tygodnia. Zwraca uwagę, że zdecydowanie najwięcej jest tych osób, które deklarują chęć korzystania z targowiska około południa (w godz. 10 – 14). Klienci, którzy mogą robić zakupy dopiero późnym popołudniem (po g. 17.00) w ogóle nie są przywiązani do tradycyjnych dni targowych i wyrażają gotowość odwiedzania targowiska we wszystkie dni tygodnia. Z kolei wśród osób przywiązanych do tzw. dni targowych nie brakuje tych, którzy gotowi są przyjść na targowisko rano (przed g. 10.00).

Deklarowane preferencje nie odbiegają znacznie od rzeczywistych nawyków konsumenckich, które były poddane badaniu na targowisku przy ul. Chełmińskiej przez firmę Raster na zlecenie Targów Toruńskich. Najchętniej targowisko to jest odwiedzane we wtorki, piątki i soboty (72% wszystkich odwiedzin). Natomiast szczyt aktywności konsumenckiej przypada na godziny 10-12, podczas gdy po godz. 14 ruch klientów targowisk zamiera, w handlowcy zamykają stoiska handlowe..



Jeżeli chodzi o asortyment, to większość ankietowanych chciałoby na targowisku móc kupować owoce i warzywa. W rubryce „inne artykuły” pojawiały się również takie nazwy jak: kwiaty, owoce i warzywa ekologiczne, produkty ekologiczne, żywność bezpośrednio od rolników, artykuły zoologiczne, meble używane, artykuły papiernicze, usługi krawieckie. Zwraca też uwagę zapotrzebowanie na pewne tradycyjne usługi, których brak w nowoczesnych centrach handlu, takie jak usługi szewskie, krawieckie.



C. Wybór najważniejszych uwag handlowców

1. Lokalizacja

Wydaje się, że najważniejszym kryterium przy wyborze lokalizacji dla targowiska, zdaniem handlowców, powinna być zwartość otaczającej zabudowy, najlepiej wielorodzinnej. Zapewniłoby to odpowiednią gęstość zaludnienia w pobliżu rynku. Stąd większość z 63 głosów oddanych przez przedsiębiorców padło na lokalizację nr 3, przy Rondzie J. Kuronia (15 głosów) i nr 4, przy ul. Andersa (18 głosów). Punkty te najlepiej spełniają oczekiwania handlowców spośród zaproponowanych lokalizacji. Pojawiła się również opinia, że w tym miejscu powinno funkcjonować targowisko o wielkości porównywalnej z targowiskiem, które jest zlokalizowane przy ul. Mickiewicza.

Podczas spotkania przedsiębiorcy wyrażali opinię, że najlepszą lokalizacją dla targowiska jest teren przy supermarkecie Lidl (obecność przyciągającego klientów sklepu oraz stosunkowo centralne położenie).

Zauważalne zainteresowanie uczestników spotkania wzbudziła propozycja wielofunkcyjnego zagospodarowania terenu pomiędzy ul. Okólną, Andersa i Drzymały – na potrzeby targowiska, supermarketu, zieleńca i placu zabaw.

2. Asortyment

Przedsiębiorcy uczestniczący w spotkaniu wyrazili opinię, że mieszkańcy Lewobrzeża byłiby najbardziej zainteresowani tzw. zielonym rynkiem – warzywa, owoce, produkcja rolna. Nie brakowało też głosów, że na targowisku nie powinno zabraknąć produktów ekologicznych, regionalnych i tradycyjnych wprost od rolników. Wiązałoby się to z udostępnieniem preferencyjnych, pod względem stawek opłat, miejsc na sprzedaż bezpośrednio z samochodu dostawczego lub z prostych straganów. Elementem dodatkowo atrakcyjnym dla klientów, również z Prawobrzeża, może być rozszerzenie asortymentu o targowisko staroci lub pchli targ.

3. Tryb funkcjonowania

Bardzo zdecydowanie zabrzmiał argument, że mieszkańcy Lewobrzeża większość dnia spędzają poza dzielnicą, a zakupów dokonują na prawym brzegu lub po powrotach z pracy późnym popołudniem oraz w weekendy. Na dodatek w większości są to ludzie młodzi, których przyzwyczajenia konsumpcyjne ukształtowały się w dobie supermarketów. Pojawiła się więc opinia, że przyszły zielony rynek powinien działać tylko w niektóre dni (soboty, weekendy lub tzw. dni targowe). Stąd wyszedł kolejny wniosek rozpatrzenia możliwości organizowania targowiska weekendowego w stylu niemieckich targów weekendowych.

D. Wybór najważniejszych uwag mieszkańców zgłoszonych podczas spotkań konsultacyjnych

Mieszkańcy zgłosili szereg uwag odnośnie utworzenia targowiska na Lewobrzeżu:

1. Lokalizacja

- Lokalizacje nr 1 (ul. Łódzka), nr 2 (ul. Poznańska) i nr 5 (ul. Podgórska) są peryferyjne.

URZĄD MIASTA TORUNIA
WYDZIAŁ KOMUNIKACJI SPOŁECZNEJ I INFORMACJI

- Lokalizacja nr 5 (ul. Podgórska) ma najwięcej połączeń autobusowych.
- Lokalizacja powinna być łatwo dostępna od południowej strony miasta, gdzie znajduje się zagłębienie warzywno-owocowe (rej. Aleksandrowa Kujawskiego).
- Uczestnicy zauważyli, że zgłoszona podczas konsultacji lokalizacja alternatywna (na rogu ul. Andersa i ul. Łódzkiej), z uwagi na obecność supermarketu Biedronka, może cieszyć się powodzeniem wśród mieszkańców Czerniewic, Rudaka oraz ulic Łódzkiej i Andersa.
- Należy ułatwić życie zmotoryzowanym. W związku z tym lokalizacja targowiska powinna być bliska osi Andersa-Łódzka, bo ul. Poznańska jest zbyt zatłoczona.
- W przyszłości miasto rozbuduje się w okolicach wylotu nowego mostu, a więc lokalizacja nr 1 (ul. Łódzka) i nr 5 (ul. Podgórska) otoczone będą nowymi osiedlami.
- Teren lokalizacji nr 5 (ul. Podgórska) jest już ogrodzony, odchodzi zatem problem ochrony, część pomieszczeń jest gotowych do wykorzystania od razu, parking jest w środku. Dodatkowo istnieje możliwość parkowania na rampie kolejowej.
- Wybraną lokalizację należałoby uatrakcyjnić dla mieszkańców Lewobrzeża poprzez uruchomienie autobusu MZK, którego kursowanie skorelowane byłoby z godzinami funkcjonowania targowiska, a trasa przejazdu obejmowałaby tylko osiedla Lewobrzeża.

2. Asortyment

- Powinien być to zielony rynek, ale bez ograniczania kupcom możliwości prezentowania innego towaru, bo *„oprócz Biedronki i Lidl'a nic tu nie mamy. Życie zweryfikuje, jaki towar się przyjmie.”* [opinia mieszkańca]

3. Targowisko – jakie powinno być?

- Targowisko powinno być dostosowane do potrzeb osób niepełnosprawnych i niewidomych.
- Targowisko powinno być dostępne dla rowerzystów, wyposażone w stojaki.
- Parkowanie samochodów klientów odwiedzających targowisko powinno być bezpłatne.
- W pobliżu targowiska powinien być większy sklep spożywczy oraz inne usługi:
 - szewc,
 - krawiec,
 - fryzjer,
 - stacja paliw.
- Toruńska Kooperatywa Spożywcza zgłosiła propozycję, aby na przyszłym targowisku istniało wydzielone miejsce lub sposób oznakowania producentów żywności (w tym regionalnej, ekologicznej, tradycyjnej), tak by klienci mieli możliwość kupować bezpośrednio od producentów, jeżeli tego sobie życzą.
- Targowisko powinno rozwijać się w drodze rozwoju zgodnego z zapotrzebowaniem. Należy zacząć od kilku stoisk owocowo-warzywnych, ale plac powinien posiadać potencjał do przyszłego rozwoju targowiska.

URZĄD MIASTA TORUNIA
WYDZIAŁ KOMUNIKACJI SPOŁECZNEJ I INFORMACJI

- Opinia o stopniowym rozwoju targowiska: *„Nie podoba mi się pomysł prowizorki, bo to jest najbardziej trwale. Jak już coś robić to robić dobrze.”* [opinia mieszkańca]
- Prośba o zabezpieczenie czystości wokół targowiska i instalację toalet. *„Jak tam będzie targowisko, to sanitarnie nie będzie super, będą śmieci, odpadki i dzikie toalety.”*

4. Inne uwagi

- Podkreśla się potrzebę lepszego skomunikowania lewobrzeżnych osiedli Torunia wspólną linią autobusową (*„tak jak kiedyś linia nr 38”*) i skorelowanie jej z godzinami funkcjonowania targowiska. *„Nam z Rudaka często jest łatwiej jechać do centrum miasta, niż przesiadać się w obrębie lewego brzegu. Tak że musicie wziąć to pod uwagę.”*
- Odnośnie lokalizacji 3 i 4: *„Okólna jest jednokierunkowa, jeździ tu autobus linii nr 36, jeżdżą tam bardzo szybko samochody i oszalale motocykle z czym walczymy. Tu się zwiększy natężenie ruchu. Mieszkamy tam i chcemy podnosić tę kwestię. Tam jest mnóstwo dzieciaków, tam jest też przejście do szkoły.”*
- *„Gdziekolwiek będzie targowisko, ważne żeby zrobić je szybko, zanim zamknięty zostanie most im. Piłsudskiego. Wówczas część handlowców z Inowrocławia, Aleksandrowa skorzysta z nowego targowiska.”*

IV. Fotografie ze spotkań konsultacyjnych



V. Drukowane materiały informacyjne



www.torun.pl

Bierzemy kurs na Lewobrzeże!

Wybieramy miejsce dla targowiska

Spotkanie z przedsiębiorcami:
13 września, godz. 18.00
Centrum Targowe Park, ul. Szosa Bydgoska 3

Spotkania z mieszkańcami:
Podgórz i Stawki - 18 września, godz. 18.00
Dom Muz, ul. Poznańska 52
Czerniewice i Rudak - 19 września, godz. 18.00
SP nr 17, ul. Rudacka 26-32

Dyżury konsultacyjne:
20 września, godz. 16.30-17.30
Dom Muz, ul. Poznańska 52
24 września, godz. 16.30-17.30
PIUM, ul. Wały gen. Sikorskiego 8
(budynek Urzędu Miasta Torunia)



KONSULTACJE SPOŁECZNE
Wpływamy na Toruń

W dniach **6-28 września** prezentacja lokalizacji dla targowiska wraz z formularzem do zgłaszania uwag jest dostępna na stronie internetowej:
www.konsultacje.torun.pl



**KONSULTACJE
SPOŁECZNE**
Wpływamy na Toruń

**Bierzemy kurs na Lewobrzeże!
Wybieramy miejsce
dla targowiska**

**Bierzemy kurs na Lewobrzeże!
Wybieramy miejsce
dla targowiska**

Bierzemy kurs na Lewobrzeże!
**Wybieramy miejsce
dla targowiska**



Spotkanie z przedsiębiorcami:
13 września, godz. 18.00
Centrum Targowe Park, ul. Szosa Bydgoska 3

Spotkania z mieszkańcami:
Podgórz i Stawki - 18 września, godz. 18.00
Dom Muz, ul. Poznańska 52
Czerniewice i Rudak - 19 września, godz. 18.00
SP nr 17, ul. Rudacka 26-32

Dyżury konsultacyjne:
20 września, godz. 16.30-17.30
Dom Muz, ul. Poznańska 52
24 września, godz. 16.30-17.30
PIUM, ul. Wały gen. Sikorskiego 8
(budynek Urzędu Miasta Torunia)

W dniach **6-28 września** prezentacja lokalizacji dla targowiska wraz z formularzem do zgłaszania uwag jest dostępna na stronie internetowej:
www.konsultacje.torun.pl

VI. Podsumowanie

Konsultacje społeczne w sprawie targowiska wyróżniły się na tle innych tematów konsultacyjnych stosunkowo dużym zainteresowaniem. W trakcie konsultacji łącznie zebrano 258 opinii, w tym 219 głosów dotyczyło konkretnych wskazań lokalizacji targowiska (z czego 156 głosów mieszkańców i 63 głosy handlowców z targowisk przy ul. Chełmińskiej, ul. Mickiewicza i ul. Działowskiego). Prócz tego od mieszkańców wpłynęły 54 ankiety dodatkowe dotyczące m.in. referowanych dni i godzin funkcjonowania targowiska czy oczekiwanego asortymentu. Wpłynęły też uwagi na piśmie, które zawarte są poniżej jako załączniki. Łącznie w spotkaniach i dyżurach konsultacyjnych wzięło udział 55 osób.

Analizując wyniki konsultacji, należy wyodrębnić zagadnienie jego przyszłej lokalizacji oraz kwestię jego przyszłego funkcjonowania, wyglądu, rozmiaru, dostępnych produktów czy infrastruktury.

URZĄD MIASTA TORUNIA
WYDZIAŁ KOMUNIKACJI SPOŁECZNEJ I INFORMACJI

Na samym wstępie warto zaznaczyć, że zainteresowanie mieszkańców wskazuje, że projekt utworzenia targowiska znajduje wśród nich znaczące poparcie, a podczas konsultacji nie pojawiały się głosy, że od pomysłu należałoby odstąpić.

Najwięcej głosów (79) oddano na wspólny obszar tworzony przez lokalizację nr 3 (przy Rondzie J. Kuronia) oraz lokalizację nr 4 (przy ul. Andersa). Lokalizacje nr 3 i nr 4 są położone bardzo blisko siebie i często wyborowi pomiędzy jedną, a drugą lokalizacją towarzyszyło wahanie głosujących. Wydaje się zatem, że do pewnego stopnia można traktować je jako głosy oddane na obszar „3-4”. Jednocześnie jest to obszar najczęściej wskazywany przez handlowców jako atrakcyjny z uwagi na bliskość zwartej zabudowy wielorodzinnej. Podczas spotkań konsultacyjnych mieszkańcy wskazywali jednocześnie na dodatkowy potencjał tej lokalizacji w postaci możliwości utworzenia miejsc parkingowych, możliwość zlokalizowania w pobliżu większego sklepu spożywczego, zieleńca raz placu zabaw.

Drugą w kolejności oddanych głosów (70) jest lokalizacja nr 5, przy ulicy Podgórskiej. Znacznie częściej za tą lokalizacją opowiadali się mieszkańcy (ok. 40% wszystkich mieszkańców uczestniczących w konsultacjach wskazało tę lokalizację), niż handlowcy (ok. 10%). Z uwagi na tę dysproporcję, w przypadku dalszego rozpatrywania tej lokalizacji, należałoby ponownie zasięgnąć opinii przedsiębiorców na temat mocnych i słabych stron tego miejsca. Podnoszone atuty lokalizacji nr 5 to łatwy dojazd sześcioma liniami autobusowymi, oraz istniejący budynek fortu wraz z ogrodzeniem.

Trzecią w kolejności oddanych głosów (52) jest lokalizacja nr 1, przy ul. Łódzkiej. Wynik ten nieco zaskakuje, ponieważ podczas spotkań nie pojawiały się głosy ani argumenty za tą lokalizacją. Natomiast wysoki wynik dla tej lokalizacji może sugerować zasadność rozpatrzenia lokalizacji alternatywnej zgłoszonej podczas konsultacji, w rogu ulic Andersa i Łódzkiej. Atutem tej działki jest położenie przy głównych arteriach komunikacyjnych Lewobrzeża oraz w pobliżu sklepu Biedronka.

Ostatnią, pod względem liczby głosów, lokatę zajmuje lokalizacja nr 2 przy ul. Poznańskiej.

Lista załączników

- 1) Ankiety oraz mapa z zaznaczonymi lokalizacjami
- 2) [List od mieszkańca Podgórza](#)
- 3) [List Toruńskiej Kooperatywy Spożywczej w sprawie zakupów bezpośrednio od rolników](#)
- 4) [List w sprawie alternatywnej lokalizacji w Hangarze Zachodnim](#)
- 5) [List z argumentami za lokalizacją nr 4](#)
- 6) [Propozycja lokalizacji targowiska przy Biedronce](#)
- 7) [LEWY BRZEG: GDZIE TARGOWISKO? – OrbiTorun 2012-09-07](#)
- 8) [Na lewym brzegu Wisły będzie targowisko. Gdzie? – Teraz Toruń 07-09-2012](#)
- 9) [Porozmawiajmy o targowisku w lewobrzeżnym Toruniu – Pomorska 7 września 2012](#)
- 10) [Przedsiębiorcy porozmawiają o targowisku – Pomorska 13 września 2012](#)
- 11) [Targi o nowe targowisko, jest pięć lokalizacji – Gazeta 2012-09-12](#)

URZĄD MIASTA TORUNIA
WYDZIAŁ KOMUNIKACJI SPOŁECZNEJ I INFORMACJI

12) Rondo Kuronia wygrywa - Nowości 20 Września 2012

13) Pomysły na lewobrzeżne targowisko - Nowości 4 września 2012

Załącznik nr 1



MIASTO TORUŃ



**BIERZEMY KURS NA LEWOBRZEŻE
WYBIERAMY MIEJSCE DLA TARGOWISKA**

FORMULARZ

Uważam, że najlepsza lokalizacja dla targowiska w lewobrzeżnej części Torunia to:

- ul. Łódzka (lokalizacja nr 1)

- ul. Poznańska przy Polmozbycie (lokalizacja nr 2)

- pomiędzy ul. Drzymały, ul. Okólną i ul. Jabłońskiego (lokalizacja nr 3)

- przy Rondzie J. Kuronia i ul. Okólnej (lokalizacja nr 4)

- ul. Podgórska (lokalizacja nr 5)

- inna (jaka?).....
.....
.....
.....



MIASTO TORUŃ



**BIERZEMY KURS NA LEWOBRZEŻE
ROZMAWIAMY O TARGOWISKU**

1. Jakie produkty chciał(a)by kupować Pan (Pani) na targowisku?

- owoce i warzywa
- inne produkty spożywcze
- chemia gospodarcza i kosmetyki
- ubrania
- antyki, „starocie” i artykuły używane
- inne artykuły (jakie?).....

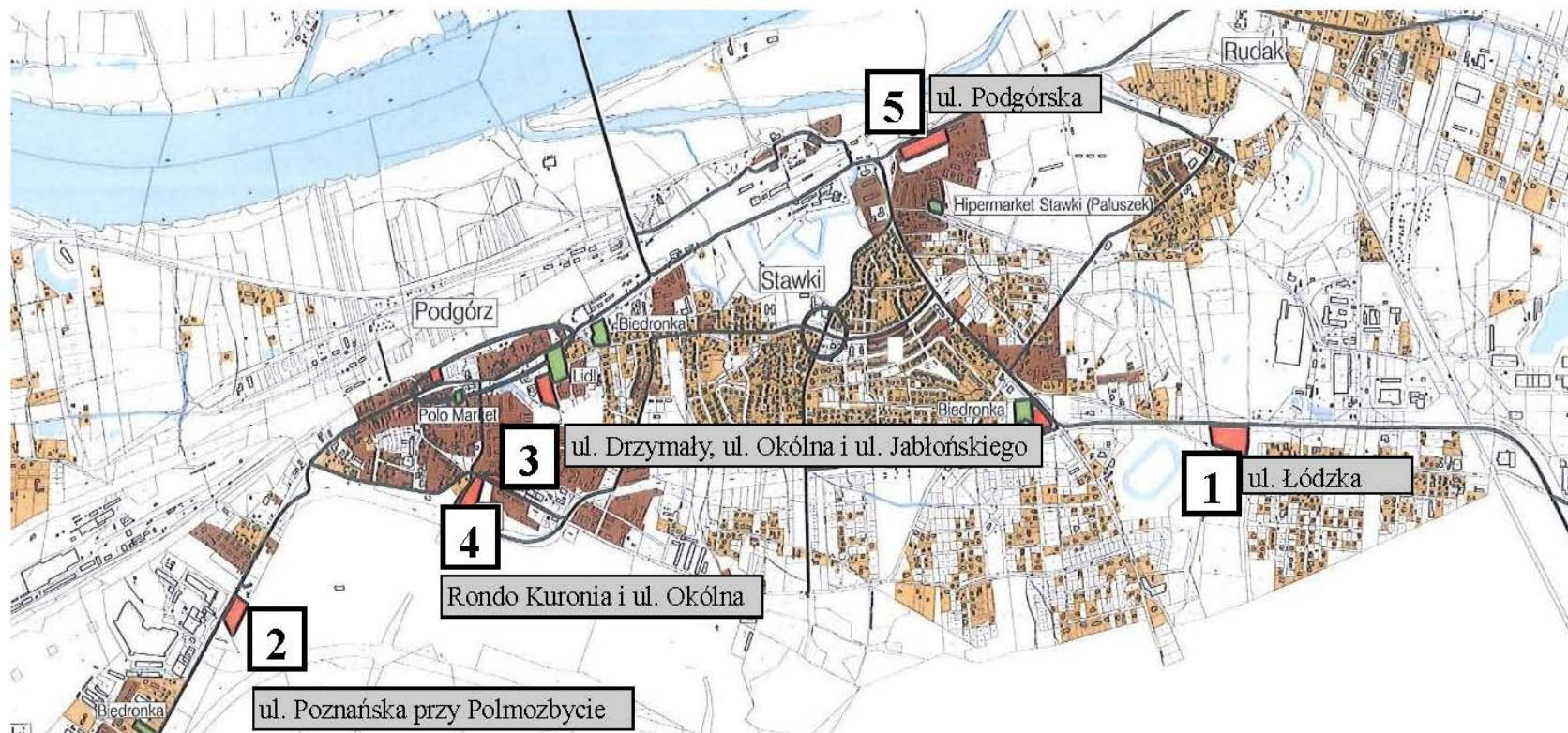
2. W jakie dni chciał(a)by Pan (Pani) kupować produkty na targowisku:

- a) w dni targowe (wtorek, piątek)
 - b) w weekendy
 - c) w dni targowe oraz weekendy
 - d) we wszystkie dni tygodnia
- Inne uwagi:.....

3. W jakich godzinach chciał(a)by Pan (Pani) kupować na targowisku?

- a) w godzinach porannych (do 10.00)
 - b) około południa (10.00 – 14.00)
 - c) w godzinach popołudniowych (14.00 – 17.00)
 - d) późnym popołudniem lub wieczorem (po godz. 17.00)
- Inne uwagi:.....

URZĄD MIASTA TORUNIA
WYDZIAŁ KOMUNIKACJI SPOŁECZNEJ I INFORMACJI



Załącznik nr 2

Toruń, dnia 27.09.2012r.

Witam!

Chciałbym podzielić się uwagami, które nasunęły się w wyniku wielu dyskusji z sąsiadami oraz znajomymi mieszkającymi na Podgórzu w temacie planowanego na Podgórzu targowiska miejskiego. Uczestniczyliśmy w spotkaniu w Domu Muz przy ulicy Poznańskiej 52 w dniu 18 września br. Niestety, spotkanie nie tylko nie dało Nam odpowiedzi na nurtujące pytania, ale wręcz przeciwnie nasunęło się wiele nowych. Przed spotkaniem zapoznałem się z materiałami publikowanymi na stronie miejskiej dotyczącymi konsultacji w sprawie targowiska dla lewobrzeżnego Torunia.

Przedstawiony w formie prezentacji materiał zawierał wiele informacji mało konkretnych, wskazujących na bardzo pobieżne podejście do tematu.

Mieszkam wraz z rodziną na Podgórzu ponad 20 lat i w tym okresie zauważyłem wiele zmian, które miały tu miejsce. Podgórz się zmienia podobnie jak cały Toruń. Prawa rynku są tu szczególnie widoczne. Z mapy Podgórza zniknęło wielu mniejszych i średnich przedsiębiorców oraz prowadzone przez nich firmy. Zniknęło wiele sklepów, sklepików. Pojawiły się za to duże firmowe sklepy (markety), z którymi konkurencji nie wytrzymały ww. sklepy. Wszystkie duże sklepy mają w ciągłej sprzedaży szeroki asortyment towarów spożywczych w tym owoce i warzywa. Ten asortyment był rozważany jako główny towar sprzedawany na planowanym do otwarcia rynku. W lewobrzeżnej części Torunia mamy obecnie 1X LIDL (Poznańska), 2X POLO MARKET (Poznańska w trakcie dużej rozbudowy, Armii Ludowej) 3x BIEDRONKA (Haller, Poznańska, Łódzka/Andersa) oraz wiele innych, mniejszych sklepów osiedlowych. Ponieważ mieszkam przy ulicy Okólnej 20 (obok ronda Jacka Kuronia przy którym planowane są lokalizacje nr 3 i 4 nowego targowiska) przyjrzałem się szczególnie danym przedstawionym w materiałach przygotowanych przez urzędników UMT. I tu z przykrością muszę zauważyć, że nie dołożono należytej staranności w przygotowaniu ww. materiałów. Na poparcie swojej tezy podam kilka przykładów : cyt.”

3. Teren pomiędzy ul. Drzymały, ul. Okólną, ul. Jabłońskiego (0,2 ha)

Numery działek : 634,635,641,633,639,640, część dz. 9/70”

Mój komentarz : próbowałem zlokalizować działki wg podanych numerów zgodnie z Geoportalem Miasta Torunia (www.torun.pl). Teren wskazany w lokalizacji Nr 3 oraz pokazany na prezentacji bardzo się różni. Ponadto : w tym rejonie nie ma działki Nr 633 (przypuszczam, że chodzi o działkę 638 na której stoi budynek objęty ochroną konserwatorską, podobnie jak na działce 635 – prawie całą działkę zajmuje budynek przy ulicy Drzymały 17 objęty ochroną konserwatorską). Sama działka 638 jest o pow. 0,35 ha.

Zgodnie z miejscowym planem zagospodarowania przestrzennego dla terenów położonych przy ul. Poznańskiej i ul. Kluczyki, ul. Poznańskiej i ul. Inowrocławskiej oraz przy ulicy Drzymały w Toruniu teren oznaczony **60.20-MW3**, **60.20-MW4** podstawowe przeznaczenie to zabudowa mieszkaniowa wielorodzinna. Dopuszczalne przeznaczenie infrastruktury technicznej.

Zgodnie z m.p.z.p. Teren ten podlega szczególnej ochronie.

Jak więc można tu planować stałe targowisko, którego działalność będzie ingerowała w środowisko oraz jest niezgodnie z m.p.z.p. ??????

Lokalizacja Nr 4 czyli działka Nr 1/41 też ma inną wielkość niż wynika to z Geoportalu.

URZĄD MIASTA TORUNIA
WYDZIAŁ KOMUNIKACJI SPOŁECZNEJ I INFORMACJI

Lokalizację Nr 3 i 4 oprócz ww. faktów są bardzo problematyczne z kilku innych względów:

- ulica Okólna (od zjazdu z ulicy Andersa do ul. Jabłońskiego) **jest ulicą o ruchu jednokierunkowym** o dużej natężeniu ruchu lokalnego (autobus, motocykle, samochody dostawcze i TIR-y do firmy EUROHANSA) z bardzo ograniczoną ilością miejsc parkingowych i dużej uciążliwości ruchu drogowego co było wielokrotnie już zgłaszane (częste przekraczanie dozwolonej prędkości przez samochody i motocykle).
- ulicą tą (chodnikami przy niej) porusza się duża ilość dzieci do pobliskiej szkoły oraz osób dorosłych do pobliskich sklepów;
- Z ulicy Andersa do ronda Kuronia i dalej ulicą Drzymały w kierunku Poznańskiej zjeżdża dużo pojazdów szukających skrótów w przypadku korków na ulicy Poznańskiej od strony Bydgoszczy czy Poznania;
- Powyższe fakty wraz z dodatkowym natężeniem ruchu drogowego ze strony dostawców towarów na targowisko, klientów przyjeżdżających na rynek pojazdami oraz brak miejsc parkingowych w okolicy spowoduje wzrost zagrożenie dla bezpieczeństwa ruchu drogowego oraz bezpieczeństwa mieszkańców tej części Podgórza.

Nie tylko w mojej ocenie tych faktów ktoś z urzędników UMT przygotowujących ten materiał delikatnie określając nie dochował należytej staranności – inaczej mówiąc można poczuć się lekko zirytowanym powierzchownym potraktowaniem tematu.

W opiniach zebranych wśród przyszłych osób sprzedających swoje towary na targowisku w lewobrzeżnej części Torunia (wg materiału prezentowanego na spotkaniu w dniu 18 września) nie uwzględniono osób przyjeżdżających z dawnego województwa wrocławskiego (zagłębie owocowo – warzywno regionu). Przy sklepach przy ulicy Poznańskiej często stoją samochody z rejestracją z terenów na południe od Podgórza oferując owoce i warzywa. Przy perspektywie 1,5 rocznego wyłączenia z użytkowania mostu drogowego na Wiśle w związku z jego remontem jest to oferta nie do pogardzenia. Mam wątpliwości, czy sprzedawcom z Manhatanu, ul. Mickiewicza czy też Szosy Chełmińskiej będzie się opłacało przyjeżdżać na Podgórze robiąc duże koło poprzez nowy most czy też most autostradowy ze swoim towarem, gdy nie zarobi konkretnych pieniędzy (plus paliwo na dojazd nie licząc opłaty za miejsce na rynku).

Są to tylko niektóre uwagi i wątpliwości po zapoznaniu się z prezentowanymi materiałami dotyczącymi przyszłego targowiska na lewobrzeżu (swoją drogą trochę dziwny termin ???).

Reasumując kwestie lokalizacji:

Jeżeli ma powstać targowisko w lewobrzeżnej części Torunia to uważamy, że :

- dobrą lokalizacją jest Nr 5 – teren fortu ogrodzony, parking na rampie kolejowej, dogodny dojazd samochodami oraz komunikacją miejską (autobusy 36,11,12,13,14), bliskość zabudowy wielorodzinnej (osiedla Łódzka, Strzałowa, Podgórska, Nowy Podgórze);
- dobrą lokalizacją jest teren koło Biedronki (róg Łódzkiej i Andersa) - na zebraniu słyszałem informację od jednego z obecnych, że właściciel terenu jest mocno zainteresowany sprawą targowiska;
- potencjalnym klientom z Czerniewic bliżej będzie do targowiska na Rubinkowie (Manhatan) z bezpłatnymi miejscami do parkowania poprzez nowy most drogowy niż

URZĄD MIASTA TORUNIA
WYDZIAŁ KOMUNIKACJI SPOŁECZNEJ I INFORMACJI

pchać się w zatłoczony, zakorkowany Podgórz. Czkwawką odbija się tu nierozwiązana sprawa niepłatnej obwodnicy Torunia. Odczuwa się to bezpośrednio na Podgórzu, przez który kieruje się na most transport ciężarowy omijający płatną obwodnicę.

Przedstawiony materiał nie jest tylko moim przemyśleniem tematu, ale jest wnioskiem zbiorowym grupy 13 osób – mieszkańców ulicy Okólnej, Drzymały, Inowrocławskiej.

Załącznik nr 3

Toruń 19 września 2012

Drogi Panie Prezydencie!

Toruńska Kooperatywa Spożywcza jest otwartym i dobrowolnym zrzeszeniem grupy osób, mieszkańców Torunia, które wspólnie dokonują zakupów towarów bezpośrednio od lokalnych producentów, z pominięciem łańcucha pośredników.

Istotnym dla członków Kooperatywy jest również, poza lokalnością, tradycyjny sposób wytwarzania produktów, które wspólnie kupujemy. Dostęp do tego typu żywności jest coraz większy, a produkty regionalne, tradycyjne swoich zwolenników znajdują w coraz większych grupach konsumentów. Mimo to, nadal efektywne zakupy dla osób poszukujących tego typu produktów w naszym mieście są nie lada wyzwaniem.

Informacja, o tym, że w lewobrzeżnej części Torunia ma zostać zorganizowane targowisko stała się dla nas inspiracją do tego aby wydzielić na jego terenie specjalną przestrzeń otwartą dla rolników i producentów żywności z regionu. Podobna inicjatywa w nieco innej formule realizowana jest podczas comiesięcznych eko-jarmarków na terenie Muzeum Etnograficznego. Skoro pojawił się już pomysł stworzenia mieszkańcom lewobrzeżnej części Torunia możliwość robienia zakupów na

lokalnym targowisku, warto też może pomyśleć o tym aby wydzielić tam oznakowaną przestrzeń w

której wystawialiby się sprzedawcy z produktami regionalnymi, ekologicznymi i tradycyjnymi.

Cieszy nas, że projekt oraz lokalizacja targowiska poddana jest konsultacją społeczną i chętnie włączymy się w ich przebieg czego potwierdzeniem niech będzie powyższy list skierowany do Pana jako wóldarza miasta.

Z wyrazami szacunku.

Artur Jan Kokorzycki

Toruńska Kooperatywa Spożywcza

Załącznik nr 4

Hangar Zachodni - jest to niszczone i opuszczone element Twierdzy Toruń. Niedawno wystawiony był przez wojsko (AMW) na sprzedaż. Jego zaadaptowanie zlikwiduje konieczność wznoszenia infrastruktury dla targowiska - min. Hangar wyposażony jest w toalety. Właściwe targowisko zajęłoby plac przed Hangarem - z zapleczem i częścią "sklepów" w budynku.

Hangar jest doskonale zlokalizowany - blisko przyszłej trasy Staromostowej i blisko Placu AK. Wejścia na teren Targowska możliwe są także od strony dyskontu Biedronka oraz od strony domów przy ul. Hallera i Armii Ludowej.

Adaptacja Hangaru pozwoli "upiec kilka pieczeni przy jednym ogniu" - ulokuje targowisko w środku obszaru zabudowanego, doskonale skomunikowane z okolicą - zarówno za pomocą komunikacji zbiorowej jak i indywidualnej - a także na piechotę. Ponadto wykorzysta podupadający i mało znany zabytek, przywracając mu funkcjonalność.

Załącznik nr 5

Witam,

w załączeniu przesyłam wypełniony formularz dotyczący konsultacji społecznych w sprawie lokalizacji targowiska w lewobrzeżnej części Torunia. Wg mnie najlepszą lokalizacją jest teren przy

rondzie Kuronia i ul. Okólnej (lokalizacja nr 4). Jest kilka czynników przemawiających za tą lokalizacją.

Po pierwsze dojazd samochodowy na targowisko mógłby się odbywać z wielu stron, zarówno od ul.

Andersa, Okólnej, Parkowej, jak i od strony ul. Drzymały. Dojazd komunikacją miejską mógłby się

natomiast odbywać autobusami nr 10,20,29 (przystanek przy ul. Parkowej) oraz autobusem nr 36 (ul.

Andersa). Ponadto może byłoby to dodatkowym czynnikiem motywującym do wydłużenia trasy linii

36 aż do końca ul. Poznańskiej (ul. Szubińska) lub nawet do przywrócenia połączenia autobusowego

między Podgórzem a Stawkami.

Po drugie proponowana przeze mnie lokalizacja jest "luźniejsza" pod względem komunikacyjnym i

planistycznym od lokalizacji przy ul. Jabłońskiego (lokalizacja nr 3) a jednocześnie nadal znajduje się w

pobliżu centrum Podgórza.

Moim zdaniem lokalizacje nr 1, 2 i 5 sprawdziłyby się jedynie jako targowiska mniejszej wagi, bardziej

marginalne (drugie lub trzecie z kolei w lewobrzeżnej części miasta) dla mieszkańców lokalnych,

właśnie ze względu na peryferyjne położenie i złe skomunikowanie z innymi częściami Stawek,

Podgórza czy Rudaku.

Dziękuję za możliwość wzięcia udziału w tak ważnych konsultacjach społecznych.

Z poważaniem

Agnieszka Olkiewicz-Czyża

Załącznik nr 6

DZIAŁKA - RÓG ULIC ŁÓDZKA I ANDERSA

powierzchnia : 4609 m²

**nr działek: 563 - kw 00023927/1
561 - kw 16410**

przeznaczenie w planach: Obszar usług komercyjnych

prąd, gaz, woda, kanalizacja



Atuty:

- dobre połączenia autobusowe (bliskość przystanków) oraz nowopowstałe ścieżki rowerowe
- rozbudowujące się osiedla domów jedno i wielorodzinnych
- perspektywa bliskości nowego mostu
- na wylocie na Włocławek (zagłębnie owocowo-warzywne)
- sąsiedztwo sklepu Biedronka

Załącznik nr 7

orbiToruń - Miejski Portal Społecznościowy. Miasto. Ludzie. Organizacj... <http://orbi.torun.pl/lewybrzegdzietargowisko,2236,11.html>

HOME | NGO | AKTUALNOŚCI | ORBIFORUM | WYDARZENIA | POMYSŁ DLA MIASTA | OGŁOSZENIA |

Przegląd aktualności Zgłoś aktualność

ZAREJESTRUJ SIĘ

login

hasło

Nie masz konta? [Zarejestruj się](#)
[Przypomnij hasło](#)

NEWSLETTER

podaj email:

KALENDARZ

<< wrzesień 2012 >>

| pon | wto | śro | czw | pią | sob | nie |
|-----|-----|-----|-----|-----|-----|-----|
| | | | | | 1 | 2 |
| 3 | 4 | 5 | 6 | 7 | 8 | 9 |
| 10 | 11 | 12 | 13 | 14 | 15 | 16 |
| 17 | 18 | 19 | 20 | 21 | 22 | 23 |
| 24 | 25 | 26 | 27 | 28 | 29 | 30 |

 KULTURALNYTORUŃ
kultura i muzyka w mieście

 Plus radio 92.8 FM

 RADIO SFERA
www.sfera.umk.pl

SYLWETKA NGO

ZNAMY SIĘ MIEŁO...

DOWIEDZ SIĘ, KTO NAPĘDZA TORUŃSKĄ ORBITĘ

WWW.ORBIFORUM.PL



[» Aktualności » LEWY BRZEG: Gdzie targowisko?](#)

2012-09-07 LEWY BRZEG: GDZIE TARGOWISKO?

Zobacz profil: [Wydział Komunikacji Społecznej i Informacji](#)

Magistrat zaprasza do konsultacji na temat targowiska na lewobrzeżu. Miejska Pracownia Urbanistyczna przygotowała propozycje lokalizacji tego miejsca. Od nas zależy, gdzie powstanie. Lewą na konsultacje - marsz!

You and 6 others like this.

Przedmiotem konsultacji jest pięć wariantów lokalizacji przyszłego targowiska:

- ul. Łódzka
- ul. Poznańska przy Polmozbycie
- teren pomiędzy ul. Drzymały, ul. Okólną i ul. Jabłońskiego
- teren przy Rondzie J. Kuronia i ul. Okólnej
- ul. Podgórska

Na stronie www.konsultacje.torun.pl dostępny jest opis poszczególnych lokalizacji oraz mapa.



Plan działań konsultacyjnych:

13.09.2012 r. (czwartek), godz. 18.00 - w Centrum Targowym PARK przy ul. Szosa Bydgoska 3 w Toruniu odbędzie się spotkanie dla przedsiębiorców prowadzących działalność gospodarczą na targowiskach w Toruniu.

18.09.2012 r. (wtorek), godz. 18.00 - w Domu Muz przy ul. Poznańskiej 52 odbędzie się spotkanie z mieszkańcami osiedli Podgórz i Stawki

19.09.2012 r. (środa), godz. 18.00 - w Szkole Podstawowej nr 17 przy ul. Rudackiej 26-32 odbędzie się spotkanie z mieszkańcami osiedli Rudak i Czerniewice

20.09.2012 r., godz. 16.30 - 17.30 - odbędzie się dyżur konsultacyjny w Domu Muz przy ul. Poznańskiej 52

24.09.2012 r., godz. 16.30 - 17.30 - odbędzie się dyżur konsultacyjny w Punkcie Informacyjnym Urzędu Miasta przy ul. Wały gen. Sikorskiego 8 (budynek Urzędu Miasta)

Chętni do udziału w konsultacjach mogą także przysłać swoje uwagi drogą internetową. Wystarczy z strony www.torun.konsultacje.torun.pl pobrać i wypełnić formularz, który następnie trzeba przestać mailem na adres: konsultacja@um.torun.pl lub dostarczyć pocztą tradycyjną, albo osobiście do Wydziału Komunikacji Społecznej i Informacji Urzędu Miasta Torunia przy ul. Wały gen. Sikorskiego 8, 87-100 Toruń - **do 28.09.2012 r.**

Opis lokalizacji [TUTAJ](#)

Mapa [TUTAJ](#).

Formularz [TUTAJ](#).

Redakcja orbiToruń zachęca mieszkańców - zwłaszcza lewobrzeża - do włączenia się w proces konsultacyjny!

nadesłane

[Share](#) |

[powrót](#)

KOMENTARZE:

Brak komentarzy.

Załącznik nr 8

Na lewym brzegu Wisły będzie targowisko. Gdzie?

<http://www.mmtorun.pl/print/node/178971>



Opublikowane na stronie *MM Moje Miasto Toruń* (<http://www.mmtorun.pl>)

Na lewym brzegu Wisły będzie targowisko. Gdzie?

Utworzono: 07-09-2012, godz. 06.15, Ostatnia aktualizacja: 07-09-2012, godz. 06.20

Kategorie: [Wiadomości](#) [1] Tagi: [lewobrzeżny toruń](#) [2] [targowisko](#) [3]



[4]

Zachęcamy mieszkańców Torunia, szczególnie lewobrzeżnej strony, do udziału w konsultacjach społecznych dotyczących lokalizacji przyszłego targowiska. Konsultacje już się rozpoczęły i potrwać do 28 września 2012 roku.

Przedmiotem konsultacji jest pięć wariantów lokalizacji przyszłego targowiska:

ul. Łódzka
ul. Poznańska przy Polmozbycie
teren pomiędzy ul. Drzymały, ul. Okólną i ul. Jabłońskiego
teren przy Rondzie J. Kuronia i ul. Okólnej
ul. Podgórska

Na stronie www.konsultacje.torun.pl [5] dostępny jest opis poszczególnych lokalizacji oraz mapa.

Plan działań konsultacyjnych:

13.09.2012 r. (czwartek), godz. 18.00 – w Centrum Targowym PARK przy ul. Szosa Bydgoska 3 w Toruniu odbędzie się spotkanie dla przedsiębiorców prowadzących działalność gospodarczą na targowiskach w Toruniu.

URZĄD MIASTA TORUNIA
WYDZIAŁ KOMUNIKACJI SPOŁECZNEJ I INFORMACJI

Na lewym brzegu Wisły będzie targowisko. Gdzie?

<http://www.mmtorun.pl/print/node/178971>

18.09.2012 r. (wtorek), godz. 18.00 – w Domu Muz przy ul. Poznańskiej 52 odbędzie się spotkanie z mieszkańcami osiedli Podgórz i Stawki

19.09.2012 r. (środa), godz. 18.00 – w Szkole Podstawowej nr 17 przy ul. Rudackiej 26-32 odbędzie się spotkanie z mieszkańcami osiedli Rudak i Czerniewice

20.09.2012 r., godz. 16.30 – 17.30 – odbędzie się dyżur konsultacyjny w Domu Muz przy ul. Poznańskiej 52

24.09.2012 r., godz. 16.30 – 17.30 – odbędzie się dyżur konsultacyjny w Punkcie Informacyjnym Urzędu Miasta przy ul. Wały gen. Sikorskiego 8 (budynek Urzędu Miasta)

Chętni do udziału w konsultacjach mogą także przesłać swoje uwagi drogą internetową. Wystarczy z strony www.torun.konsultacje.torun.pl [6] pobrać i wypełnić formularz, który następnie trzeba przesłać mailem na adres: konsultacje@um.torun.pl [7] lub dostarczyć pocztą tradycyjną, albo osobiście do Wydziału Komunikacji Społecznej i Informacji Urzędu Miasta Torunia przy ul. Wały gen. Sikorskiego 8, 87-100 Toruń - do 28.09.2012 r.

Opis lokalizacji TUTAJ [8]

Mapa TUTAJ [9]

Formularz TUTAJ [10]

Zdjęcia



[4]



Autor:
[redakcja](#) [11]
gg: 6274736 [12]

Moje Miasto Toruń, to serwis społecznościowy, który jednoczy mieszkańców Torunia. Piszemy o tym co nas boli, cieszy oraz dzielimy się informacjami. MM Toruń to dziennikarstwo obywatelskie.

Adres źródła: <http://www.mmtorun.pl/artukul/na-lewym-brzegu-wisly-bedzie-targowisko-gdzie>

Odnosiniki:

- [1] <http://www.mmtorun.pl/artykuly/wiadomosci>
- [2] <http://www.mmtorun.pl/artykuly/tag/lewobrzesny-torun>
- [3] <http://www.mmtorun.pl/artykuly/tag/targowisko>
- [4] <http://www.mmtorun.pl/artukul/zdjecie-na-lewym-brzegu-wisly-bedzie-targowisko-gdzie>
- [5] <http://www.konsultacje.torun.pl>
- [6] <http://www.torun.konsultacje.torun.pl>
- [7] <mailto:konsultacje@um.torun.pl>
- [8] http://www.torun.pl/dokumenty/targ_lokalizacja.pdf
- [9] http://www.torun.pl/dokumenty/mapa_targowisko.pdf
- [10] http://www.torun.pl/dokumenty/targ_formularz.doc
- [11] <http://www.mmtorun.pl/autor/redakcja>
- [12] gg://6274736
- [13] <http://www.mmtorun.pl/logowanie?destination=node%2F178971%23comment-form>
- [14] <http://www.mmtorun.pl/dolacz-do-nas?destination=node%2F178971%23comment-form>

Załącznik nr 9

Toruń | Gazeta Pomorska - informacje, artykuły, wydarzenia.

<http://www.pomorska.pl/apps/pbcs.dll/article?AID=/20120907/TOR...>

Wiadomość wydrukowana ze strony www.pomorska.pl

Porozmawiajmy o targowisku w lewobrzeżnym Toruniu

dodano: 7 września 2012, 10:13 Autor: WG



W Toruniu dużą popularnością się targowisko przy Szosie Chełmińskiej (fot. Lech Kamiński)

Ruszają konsultacje społeczne na temat lokalizacji i wyglądu targu na lewym brzegu Wisły. Magistrat przedstawił pięć propozycji, teraz czeka na opinie mieszkańców.

O tym, że w lewobrzeżnym **Toruniu** mogłoby powstać targowisko, mówi się już półtora roku.

Czytaj także: [Na Stawkach też chcemy mieć bazar](#)

Teraz nadszedł czas na konkrety. Urząd miasta właśnie rozpoczął **konsultacje społeczne w sprawie lokalizacji i kształtu targu**. Potrwają one do 28 września. Urzędnicy **zapropowali pięć lokalizacji: przy Łódzkiej, Poznańskiej (przy Polmożbycie), pomiędzy Drzymały, Okólną i Jabłońskiego, przy rondzie Jacka Kuronia i Okólnej,**

a także Podgórskiej. Z dokładnym opisem tych miejsc można zapoznać się na stronie internetowej magistratu: www.torun.pl. Jest tam dostępna także mapa.

- Do przedsiębiorców prowadzących działalność gospodarczą na targowiskach trafiły ankiety - mówi Robert Małecki, szef magistrackiego wydziału komunikacji społecznej i informacji. Do tej pory odpowiedziało na nie ok. 60 osób.

Jak będą przebiegać konsultacje? Do 28 września można przysyłać swoje uwagi drogą elektroniczną. Wystarczy ze strony www.konsultacje.torun.pl pobrać i wypełnić formularz, a następnie odesłać na adres e-mail: konsultacje@um.torun.pl. Można go dostarczyć pocztą tradycyjną i osobiście do wydziału komunikacji społecznej i informacji, który mieści się przy Wałach gen. Sikorskiego.

W planach są też spotkania konsultacyjne dla przedsiębiorców i mieszkańców. Pierwsze z nich zaplanowano w czwartek w Centrum Targowym Park. O godz. 18 spotkają się tam przedsiębiorcy. 18 i 19 września swoje opinie będą mogli zgłaszać mieszkańcy. Spotkania odbędą się kolejno: w Domu Muz przy ul. Poznańskiej (dla Podgórze i Stawek) i Szkole Podstawowej nr 17 przy ul. Rudackiej 26-32 (dla Rudaka i Czerniewic). Początek zebrań o godz. 18.



Urzędnicy zaproponowali 5 lokalizacji targowiska (fot. www.torun.pl)

Załącznik nr 10

Toruń | Gazeta Pomorska - informacje, artykuły, wydarzenia.

<http://www.pomorska.pl/apps/pbcs.dll/article?AID=/20120913/TOR...>

Wiadomość wydrukowana ze strony www.pomorska.pl

Przedsiębiorcy porozmawiają o targowisku w lewobrzeżnym Toruniu

dodano: 13 września 2012, 9:22 Autor: WG



Gdzie staną stragany po lewej stronie Wisły w Toruniu? Ruszają konsultacje w tej sprawie (fot. Lech Kamiński)

Dziś głos w sprawie targowiska w lewobrzeżnej części naszego miasta będą mogli zabrać przedsiębiorcy. Opinie i propozycje lokalizacji dla straganów można zgłaszać do 28 września.

Przed nami pierwsza odsłona konsultacji społecznych dotyczących lokalizacji i kształtu targowiska na lewym brzegu Wisły. Dziś o godz. 18 w Centrum Targowym Park (Szosa Bydgoska 3) opinie w tej sprawie będą zgłaszać przedsiębiorcy prowadzący działalność gospodarczą na toruńskich targach.

Urzędnicy przedstawili pięć propozycji, gdzie można ulokować stragany: przy Łódzkiej, Poznańskiej (przy Polmoszycie), pomiędzy Drzymały, Okólną i Jabłońskiego, przy rondzie Jacka Kuronia i Okólnej, a także Podgórskiej. Dokładny opis tych lokalizacji wraz mapą znajdziemy na stronie urzędu miasta: www.torun.pl.

Czytaj także: [Porozmawiajmy o targowisku w lewobrzeżnym Toruniu](#)

18 i 19 września swoje sugestie będą mogli zgłaszać mieszkańcy. Spotkania odbędą się kolejno: w Domu Muz przy ul. Poznańskiej (dla Podgórze i Stawek) i Szkole Podstawowej nr 17 przy ul. Rudackiej 26-32 (dla Rudaka i Czerniewic). Początek o 18. Magistrat zaplanował też dyżury konsultacyjne: 20 września w godz. 16.30-17.30 w Domu Muz przy Poznańskiej 52 i 24 września w godz. 16.30-17.30 - przy Wałach gen. Sikorskiego 8.

Załącznik nr 11

Targi o nowe targowisko, jest pięć lokalizacji

<http://torun.gazeta.pl/torun/2029020,87119,12465692.html>

Targi o nowe targowisko, jest pięć lokalizacji



Marcin Behrendt 2012-09-12, ostatnia aktualizacja 2012-09-12 06:30:21.0

Pięć lokalizacji, stragany tylko z warzywami i owocami, a może i z odzieżą oraz chemią gospodarczą - ruszają miejskie konsultacje lokalizacji targowiska na lewobrzeżu. Potrwają do 28 września.

O targowisko na lewobrzeżu zabiegają mieszkańcy tej części naszego miasta. - To na ich prośbę złożyłem do prezydenta najpierw zapytanie, a potem wniosek w tej sprawie - mówi radny PIS Michał Jakubaszek.

Torunianie z Podgórze i Stawek o targowisko prosili też rajcę PO Bartłomieja Józwiaka. - To jeden z postulatów pojawiających się na dyżurach radnych - twierdzi Józwiak. - Cieszę się, że urzędnicy zdecydowali się najpierw przeprowadzić konsultacje, a dopiero po nich wybrać miejsce dla straganów.

Spotkania w sprawie lokalizacji targowiska na lewym brzegu Wisły rozpoczną się w czwartek. Jako pierwsi do rozmów z urzędnikami w Centrum Targowym "Park" usiądą przedsiębiorcy prowadzący działalność gospodarczą na toruńskich rynkach. Pracownicy magistratu chcą poznać ich opinię na temat najlepszej lokalizacji dla nowego bazaru oraz wysłuchać, czy byłby skłonni otworzyć punkty handlowe na lewobrzeżu. - Prowadziliśmy już takie badania rok temu - mówi Kazimierz Zawal, prezes Targów Toruńskich. - Ich wyniki nie napawały optymizmem, bo zainteresowanych handlowaniem na Podgórze lub Stawkach było zaledwie kilka procent sprzedawców. Ale wtedy rzuciliśmy tylko hasło. Nie było żadnych konkretnych.

W przyszły wtorek i środę zaplanowano dyskusje z mieszkańcami. 18 września o godz. 18 w Domu Muz przy ul. Poznańskiej spotkają się lokatorzy z Podgórze i Stawek, a 19 września o godz. 18 w Szkole Podstawowej nr 17 przy ul. Rudackiej torunianie z Rudaka i Czemiłowic.

Na koniec swoje opinie i sugestie będzie można przedstawić podczas dwóch dyżurów konsultacyjnych: 20 września w godz. 16.30-17.30 w Domu Muz przy ul. Poznańskiej i 24 września w godz. 16.30-17.30 w punkcie informacyjnym magistratu przy Włach gen. Sikorskiego. Uwagi można też przekazywać przez internet. Wystarczy ze strony internetowej www.konsultacje.torun.pl pobrać i wypełnić formularz, który następnie trzeba przesłać mailem na adres: konsultacje@um.torun.pl lub dostarczyć pocztą tradycyjną albo osobiście do wydziału komunikacji społecznej i informacji urzędu miasta przy Włach gen. Sikorskiego 8 do 28 września.

Urzędnicy zaproponowali pięć wariantów lokalizacji przyszłego targowiska: przy ul. Łódzkiej koło fortu, przy ul. Poznańskiej koło Polmożbytu, pomiędzy ul. Drzymały, ul. Okólną i ul. Jabłońskiego, przy rondzie Kuronia i ul. Okólnej oraz przy ul. Podgórskiej koło skrzyżowania z ul. Łódzką. - W sumie rozważaliśmy kilkanaście lokalizacji - przyznaje Adam Zakrzewski, dyrektor miejskiego biura obsługi inwestora. - Musieliśmy odrzucić jednak tereny należące do prywatnych właścicieli. W zestawieniu zostały działki gminne i te, które łatwo możemy przejąć od Agencji Mienia Wojskowego.

Na razie nie wiadomo, kiedy pierwsi mieszkańcy lewobrzeża zrobią zakupy na nowym rynku. - Chcielibyśmy, aby jak najszybciej, ale niektóre z terenów mają już plany zagospodarowania przestrzennego, które trzeba będzie zmienić - tłumaczy Zakrzewski. - Procedura może potrwać pół roku. Potem trzeba jeszcze zdobyć niezbędne pozwolenia i dopiero można ruszać z pracami. Myślę, że całość zajmie maksymalnie dwa lata.

Nie zapadła też decyzja, jaki asortyment pojawi się na straganach. Urzędnicy planowali uruchomienie zielonego rynku, ale nie wykluczają też otwarcia stoisk z odzieżą czy chemią gospodarczą. Decyzję uzależniają od oczekiwań mieszkańców i zainteresowania sprzedawców. Po konsultacjach z torunianami zdecydują również, czy na targowisku staną tylko ławy handlowe czy może hala z boksami dla sprzedawców.

Tekst pochodzi z portalu Gazeta.pl - www.gazeta.pl © Agora SA

Załącznik nr 12

Rondo Kuronia wygrywa

Konsultacje w sprawie targu na lewym brzegu trwają. Pod uwagę branych jest pięć lokalizacji

Joanna Pociżnicka-Posadzy, Czwartek, 20 Września 2012; aktualizowano: 20.09.2012 08:34

Lokalizacja, dojazd, oferta i dni otwarcia to kwestie, nad którymi zastanawiali się handlowcy i mieszkańcy podczas konsultacji w sprawie nowego targowiska.

Na razie odbyły się dwa spotkania. W jednym z nich uczestniczyli handlowcy, w drugim mieszkańcy lewobrzeża.

- Frekwencja była dobra, na każde spotkanie przyszło kilkadziesiąt osób - mówi Robert Małecki, dyrektor Wydziału Komunikacji Społecznej i Informacji Urzędu Miasta Torunia.

Na spotkaniach omawiane były nie tylko lokalizacje nowego targowiska, ale również tematy takie jak oferta, godziny otwarcia czy dojazd.

- Handlowcy dyskutowali o tym, czy na targowisku miałyby być tylko warzywa i owoce, czy może chemia albo odzież. Rozmawiali również o tym, kiedy targowisko miałoby być czynne. Codziennie? A może tylko kilka razy w tygodniu? - dodaje.

W ramach konsultacji z internetowego kwestionariusza skorzystało 50 osób. W ankietach odpowiadali na pytania dotyczące najlepszej lokalizacji. Nieoficjalnie wiadomo, że wiodącą lokalizacją jest ta przy Rondzie Kuronia oraz przy ulicy Drzymały.

- Według mnie jest to najlepsze miejsce, bo znajduje się blisko osiedli i do przystanków też niedaleko - uważa Jan Nieborski, jeden z mieszkańców Podgórza. Jednak, ile osób, tyle propozycji. Dlatego też ankiety są zbierane aż do 10 października. Wtedy sporządzony zostanie końcowy raport, który trafi na biurko prezydenta.

Gdzie wybudowane zostanie nowe targowisko miejskie? Pod uwagę branych jest pięć lokalizacji: na ulicy Łódzkiej (plusem jest duża powierzchnia oraz parking, minusem słaba komunikacja i teren oddalony od osiedli), ulica Poznańska przy Polmozbycie, teren pomiędzy ul. Drzymały, ul. Okólną i ul. Jabłońskiego, teren przy Rondzie J. Kuronia i ul. Okólnej oraz ten przy ulicy Podgórskiej. A które miejsce jest najlepsze według Państwa? Ankiety można wypełniać również przez internet na stronie: www.torun.konsultacje.torun.pl. Zachęcamy także do udziału w spotkaniach.

Załącznik nr 13

Pomysły na lewobrzeżne targowisko

pak, Czwartek, 4 Października 2012; aktualizowano: 04.10.2012 12:39

Zakończyły się konsultacje dotyczące lokalizacji przyszłego targowiska w lewobrzeżnej części Torunia. W połowie października urzędnicy przedstawiają szczegółowy raport.

[Pół roku temu mówiło się o trzech lokalizacjach. W czasie konsultacji urzędnicy przedstawili mieszkańcom pięć propozycji. \[Infografika Milena Wojtkowiak\]](#)

We wrześniu mieszkańcy mogli się wypowiedzieć w sprawie przyszłego targowiska. Urzędnicy zaproponowali pięć lokalizacji: ul. Łódzka, ul. Poznańska przy Polmozbycie, teren pomiędzy ul. Drzymały, ul. Okólną i ul. Jabłońskiego, teren przy Rondzie J. Kuronia i ul. Okólnej, ul. Podgórska.

- W spotkaniach konsultacyjnych i dyżurach wzięło udział ok. 60 osób. Otrzymaliśmy 226 ankiet odnośnie lokalizacji przyszłego targowiska oraz 44 ankiety opisujące szczegółowo preferencje mieszkańców odnośnie targowiska w zakresie m.in. godzin otwarcia, sprzedawanych towarów - informują w magistracie.

W konsultacjach uczestniczyła także Toruńska Kooperatywa Spożywcza. O swoich propozycjach członkowie tego stowarzyszenia napisali do "Nowości" na "Facebooku".

Toruńska Kooperatywa Spożywcza jest otwartym i dobrowolnym zrzeszeniem grupy osób, mieszkańców Torunia, które wspólnie dokonują zakupów towarów bezpośrednio od lokalnych producentów, z pominięciem łańcucha pośredników - informuje Artur Kokorzycki.

- Informacja, o tym, że w lewobrzeżnej części Torunia ma zostać zorganizowane targowisko stała się dla nas inspiracją do tego aby wydzielić na jego terenie specjalną przestrzeń otwartą dla rolników i producentów żywności z regionu. Podobna inicjatywa w nieco innej formule realizowana jest podczas comiesięcznych eko-jarmarków na terenie Muzeum Etnograficznego. Skoro pojawił się już pomysł stworzenia mieszkańcom lewobrzeżnej części Torunia możliwość robienia zakupów na lokalnym targowisku, warto też może pomyśleć o tym aby wydzielić tam oznakowaną przestrzeń w której wystawialiby się sprzedawcy z produktami regionalnymi, ekologicznymi i tradycyjnymi.

Do tematu wrócimy.