

STANDARDY JAKOŚCI UŻYTKOWEJ PIESZYCH CIĄGÓW KOMUNIKACYJNYCH NA TERENIE ZESPOŁU STAROMIEJSKIEGO

Konsultacje społeczne

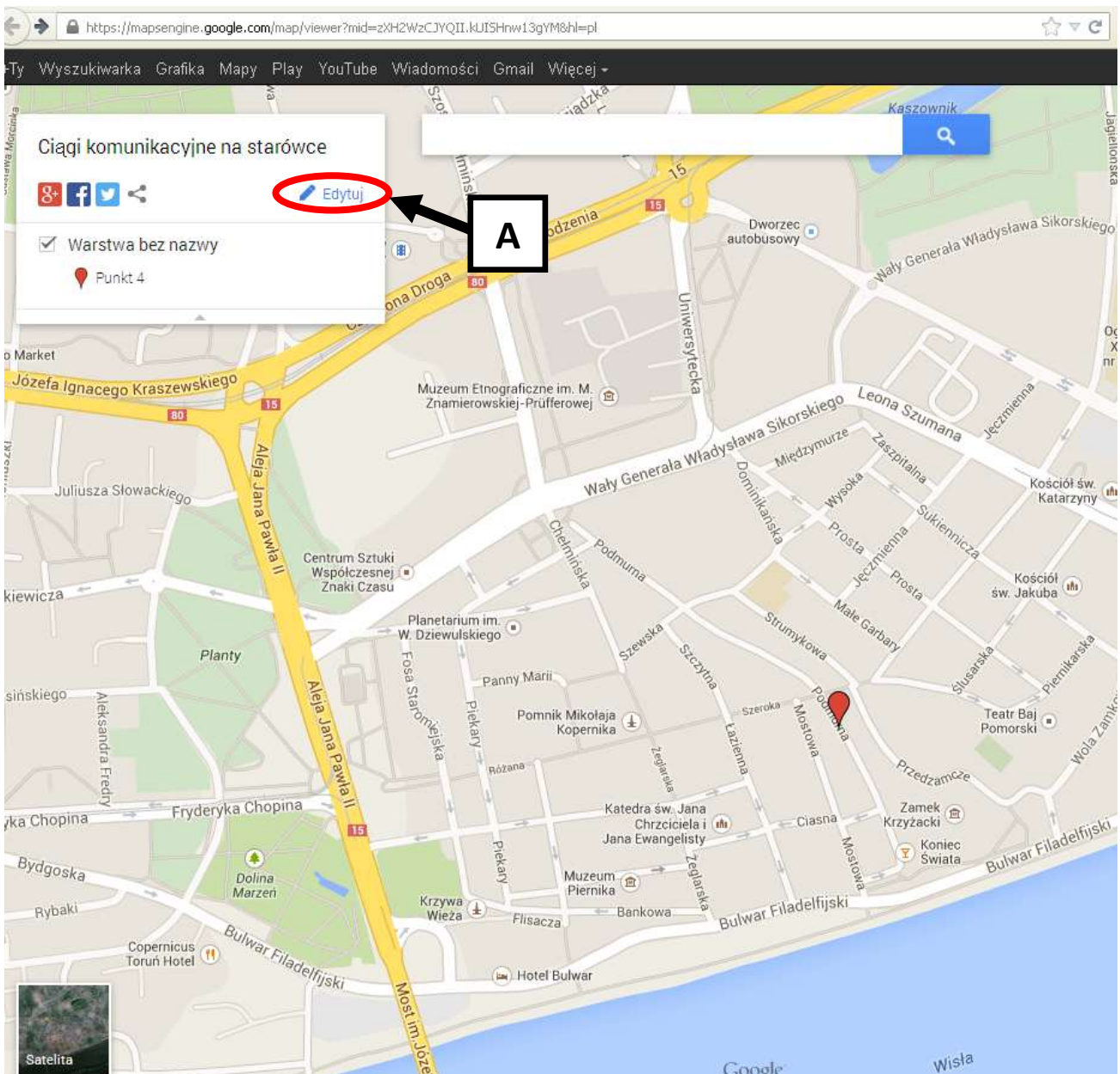
Instrukcja zaznaczanie punktów na Google Maps:

1. Wejdź na stronę:

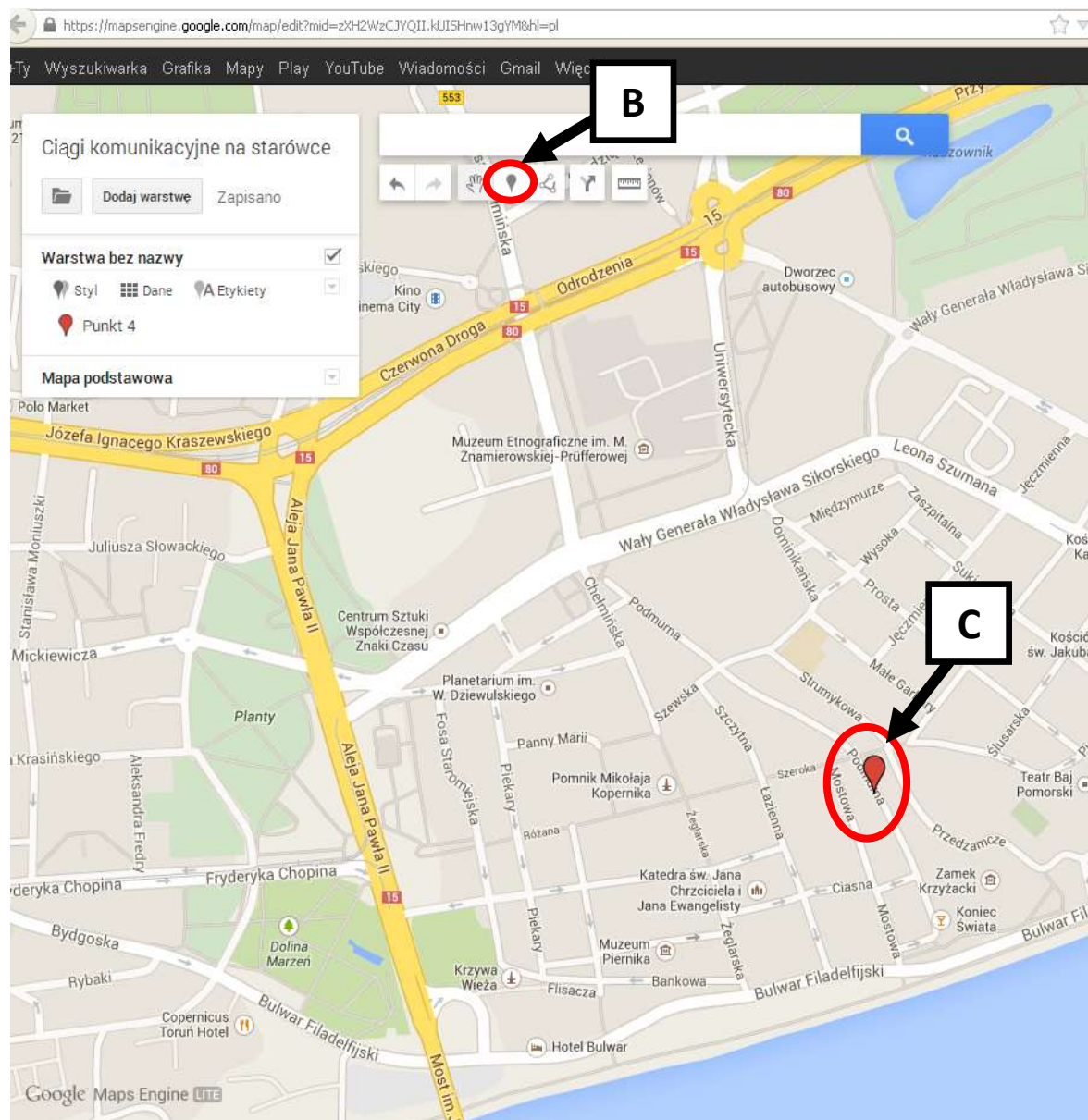
<https://mapsengine.google.com/map/edit?mid=zXH2WzCJYQII.kUISHnw13gYM&hl=pl>

W celu zaznaczenia punktu musisz posiadać konto na Google.

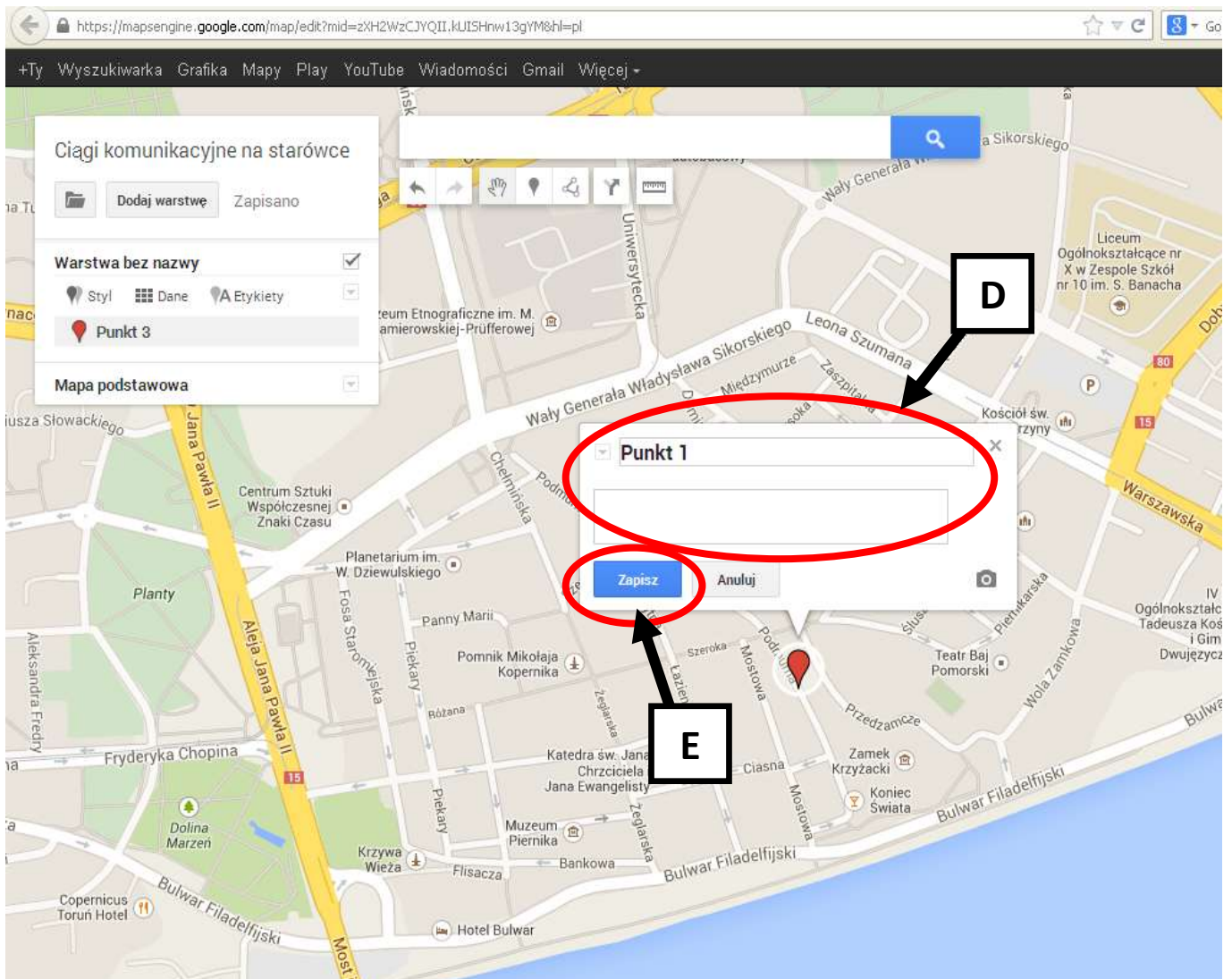
Kliknij „EDYTUJ” (A)



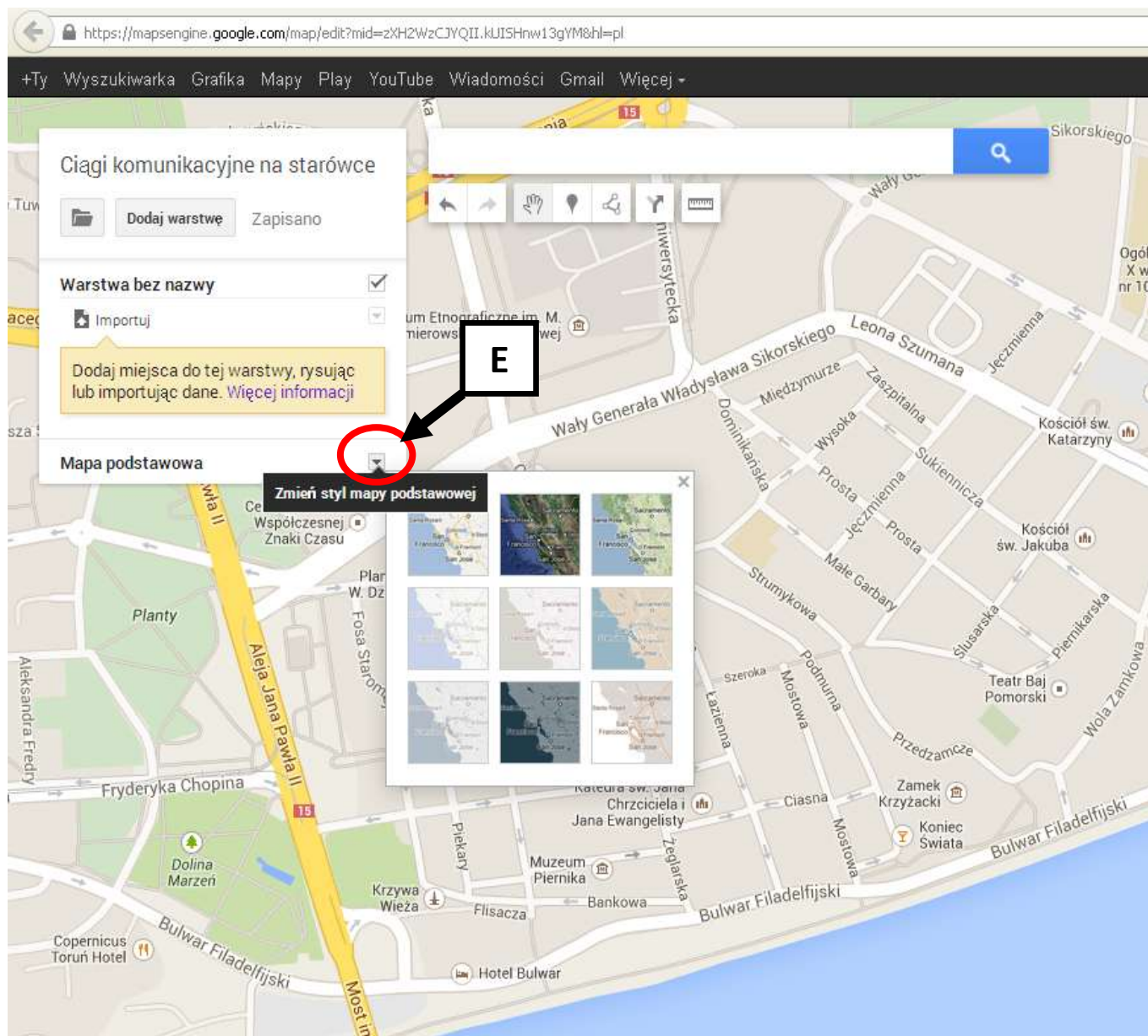
2. Wybierz ikonkę punktu **(B)** i umieść w wybranym przez siebie miejscu na terenie toruńskiej Starówki **(C)**.



3. Następnie opisz to miejsce (**D**) – nazwa ulicy, na jakim odcinku wymaga zmian i jakie są Twoje oczekiwania lub wskaż co jest nie tak obecnie. Kliknij „ZAPISZ” (**E**)



4. Jeśli chcesz, możesz zmienić widok mapy (E), np. na satelitę.



W przypadku trudności lub pytań, można kontaktować się z pracownikami **Wydziału Komunikacji Społecznej i Informacji Urzędu Miasta Torunia**:

- Paulina Marcinkowska, tel. 56 611 86 73, p.marcinkowska@um.torun.pl
- Małgorzata Ptaszek, tel. 56 611 86 73, m.ptaszek@um.torun.pl