



Miasto Toruń

Raport z konsultacji społecznych

„Sąsiedzkie miejsce – zagospodarowanie

terenu przy ul. Gagarina”



Urząd Miasta Torunia
Wydział Komunikacji Społecznej i Informacji

Marzec 2014 r.

SPIS TREŚCI

I Przedmiot konsultacji.....	3
II Przebieg konsultacji	5
III Zestawienie uwag uczestników konsultacji społecznych	8
IV Dokumentacja fotograficzna.....	24
V Podsumowanie.....	26



Miasto Toruń



I Przedmiot konsultacji

Konsultacje społeczne pt. „Sąsiedzkie miejsce - zagospodarowanie terenu przy ul. Gagarina” dotyczyły wspólnego zaplanowania przez mieszkańców obszaru pomiędzy blokami przy ul. Gagarina 154-168, 170-200 i 202-208 oraz zakończeniami ulic: Kasprowicza, Wyspiańskiego, Wyczółkowskiego, Jaroczyńskiego i Żeromskiego. Głównym przedmiotem konsultacji było poznanie opinii użytkowników przestrzeni w zakresie jej obecnych dysfunkcji oraz potrzeb reorganizacji miejsca. Konsultacje na wniosek Rady Okręgu nr 13 Bydgoskie przeprowadził Wydział Komunikacji Społecznej i Informacji we współpracy z Miejską Pracownią Urbanistyczną, Miejskim Zarządem Dróg oraz Wydziałem Inwestycji i Remontów. Działania te miały zaowocować stworzeniem projektu przez mieszkańców przedmiotowego obszaru, który zostanie następnie zgłoszony do realizacji w ramach budżetu partycypacyjnego na rok 2015.

Przedmiotowy obszar znajduje się od strony południowej bloków przy ul. Gagarina, do którego od południa dochodzą ulice: Kasprowicza, Wyspiańskiego, Wyczółkowskiego, Jaroczyńskiego i Żeromskiego. Od zachodu ogranicza go ulica Reja, od wschodu zaś blok przy ulicy Gagarina 202, a bliżej południa zakończenie ulicy Żeromskiego. Konsultowana przestrzeń to teren mieszkalny, zamieszkiwany w dużej mierze przez seniorów. Jest to jednocześnie obszar aktywnie uczęszczany, zwłaszcza przez pieszych, właścicieli psów oraz sporadycznie przez cyklistów. Regularnie przemierzają się w tej okolicy także studenci zmierzający w kierunku uniwersytetu oraz przechodnie. Przez teren ten przebiegają ciągi komunikacyjne prowadzące do obszaru handlowo-usługowego Reja/Łukasiewicza oraz ścieżki wiodące do szkół i przedszkola. Najbardziej intensywnie uczęszczany szlak przebiega wzdłuż bloku przy ul. Reja od strony ulicy Kasprowicza, następnie na skos skwerku wydeptaną ścieżką na róg Reja i Gagarina. Dużo osób przechodzi także przez tzw. tunel w bloku przy ul. Gagarina 170-200 zlokalizowany w rejonie przystanku autobusowego i dalej zmierza ulicą Jaroczyńskiego w stronę ulicy Fałata. Kolejną popularną trasę stanowi dróżka między blokami od przejścia dla pieszych na ulicy Gagarina ,dalej ulicą Wyspiańskiego w stronę starej części Przedmieścia Bydgoskiego. W ramach niniejszego obszaru zlokalizowane



Miasto Toruń



są cztery stanowiska śmietników. Obszary, w których dłużej przebywają ludzie stanowią okolice budynku sprzątaczy Cistoru oraz schodki przy tunelu przebiegającym przez blok przy ulicy Gagarina 170-200.

Omawiany teren jest miejscem spokojnym, lecz niepozbawionym całkowicie problemów. Niniejsze konsultacje miały za zadanie wspomóc znalezienie ich jak najkorzystniejszego rozwiązania oraz zagospodarowania wolnej przestrzeni w sposób przyjazny mieszkańcom.





Miasto Toruń



II Przebieg konsultacji

Konsultacje społeczne dotyczące wypracowania koncepcji zagospodarowania okolic ulicy Gagarina zostały przeprowadzone w dwóch etapach:

I etap: sonda terenowa oraz ankieta internetowa

a. Sonda

W dniach 11-15 marca 2014 została przeprowadzona sonda terenowa wśród użytkowników konsultowanej przestrzeni oraz mieszkańców budynków mieszkalnych zlokalizowanych w bezpośrednim sąsiedztwie. Do losowo wybranych lokali mieszczących się w budynkach zlokalizowanych w sąsiedztwie konsultowanego obszaru zapukali ankieterzy z identyfikatorami. Ankieterzy spacerowali również po przedmiotowym terenie i zasięgaliby opinii przechodniów. Jednocześnie przy tym pytali, czy dany rozmówca jest mieszkańcem okolicy.

Ankietowanym zadawano dwa pytania:

- Co Panu/Pani przeszkadza w tej przestrzeni?
- Jak można poprawić jej jakość?

Sondę na 83 osobach przeprowadzili przedstawiciele Rady Okręgu nr 13 Bydgoskie oraz wolontariusze.



II etap: spotkanie konsultacyjne

Dnia 20 marca w Liceum Ogólnokształcącym nr V im. Jana Pawła II w Toruniu o godzinie 17:00 odbyło się spotkanie konsultacyjne dla mieszkańców przedmiotowego obszaru. W spotkaniu udział wzięli przedstawiciele Rady Okręgu nr 13, Miejskiej Pracowni Urbanistycznej, Miejskiego Zarządu Dróg oraz Wydziału Inwestycji i Remontów. Spotkanie otworzyła Monika Chmarzyńska reprezentująca Radę Okręgu nr 13, która w kilku wstępnych słowach przedstawiła cel spotkania. Wtedy też zostały zaprezentowane wyniki sondy terenowej w formie prezentacji multimedialnej. Następnie głos oddano Panu Piotrowi Szulcowi z Miejskiej Pracowni Urbanistycznej, który opowiedział o uwarunkowaniach przestrzennych konsultowanego obszaru oraz Panu Władysławowi Mieszkalskiemu z Miejskiego Zarządu Dróg, który przedstawił zebrany szczegóły dotyczące remontu ulicy Gagarina. Mieszkańcy na bieżąco zadawali ekspertom pytania związane z najbardziej nurtującymi ich kwestiami. W połowie spotkania miały również miejsce warsztaty, podczas których uczestnicy mogli przyklejać w konkretnych punktach wyświetlonej na ekranie mapy konsultowanego obszaru karteczki z adnotacjami. Na zielonych karteczkach zapisywali to, co chcieliby, aby w danym miejscu powstało, na różowych zaś - obiekty, których by nie zaakceptowali. W drugiej części spotkania wyniki wcześniej wymienionego ćwiczenia zostały omówione przy udziale Pana Marcina Maksima, dyrektora Wydziału Inwestycji i Remontów. W oparciu o rezultaty warsztatów kontynuowana była także dyskusja między mieszkańcami i ekspertami. Spotkanie konsultacyjne zakończyło podsumowanie wszystkich wniosków ze szczególnym uwzględnieniem warsztatu z mapą. Mieszkańcy założyli grupę roboczą, która miała za zadanie kontynuować pracę nad projektem dostosowania przedmiotowej okolicy do potrzeb jej mieszkańców.

Akcja informacyjno-promocyjna

Poza wyszczególnionymi wyżej działaniami konsultacjom społecznym dotyczącym wypracowania projektu zagospodarowania okolic ulicy Gagarina towarzyszyła akcja



informacyjna skierowana do mieszkańców omawianej okolicy, w której zastosowano następująca narzędzia komunikacyjne:

- miejskie serwisy internetowe
- usługę Toruń SMS
- publikacje w lokalnych mediach
- drukowane informacje rozmieszczone na konsultowanym obszarze



Miasto Toruń

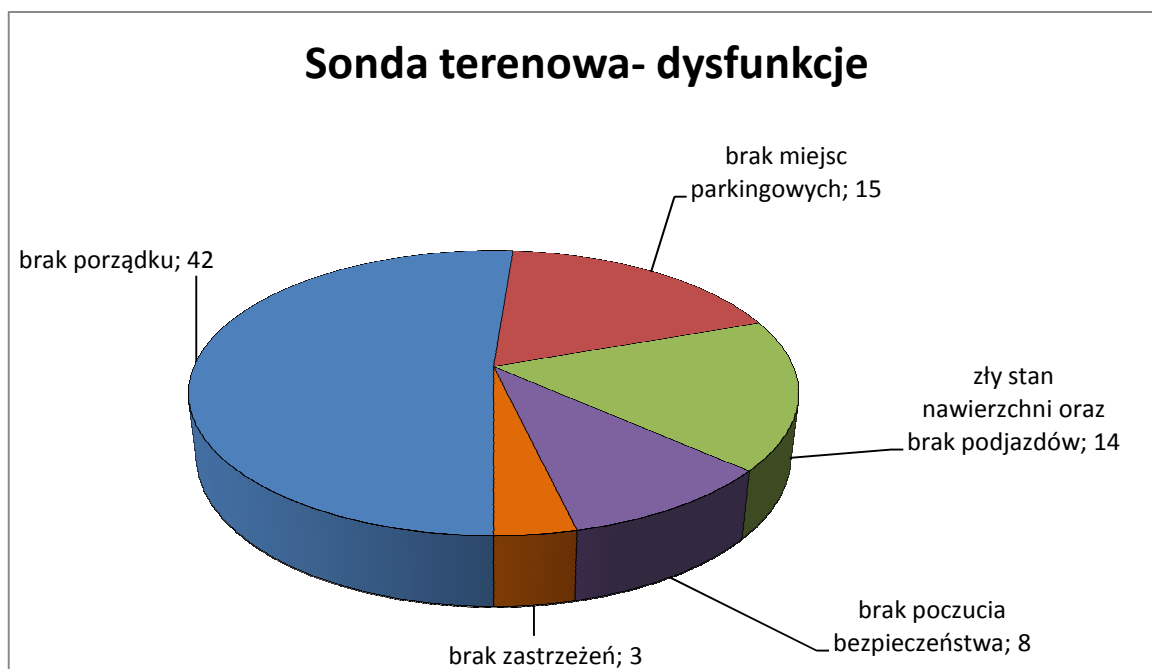
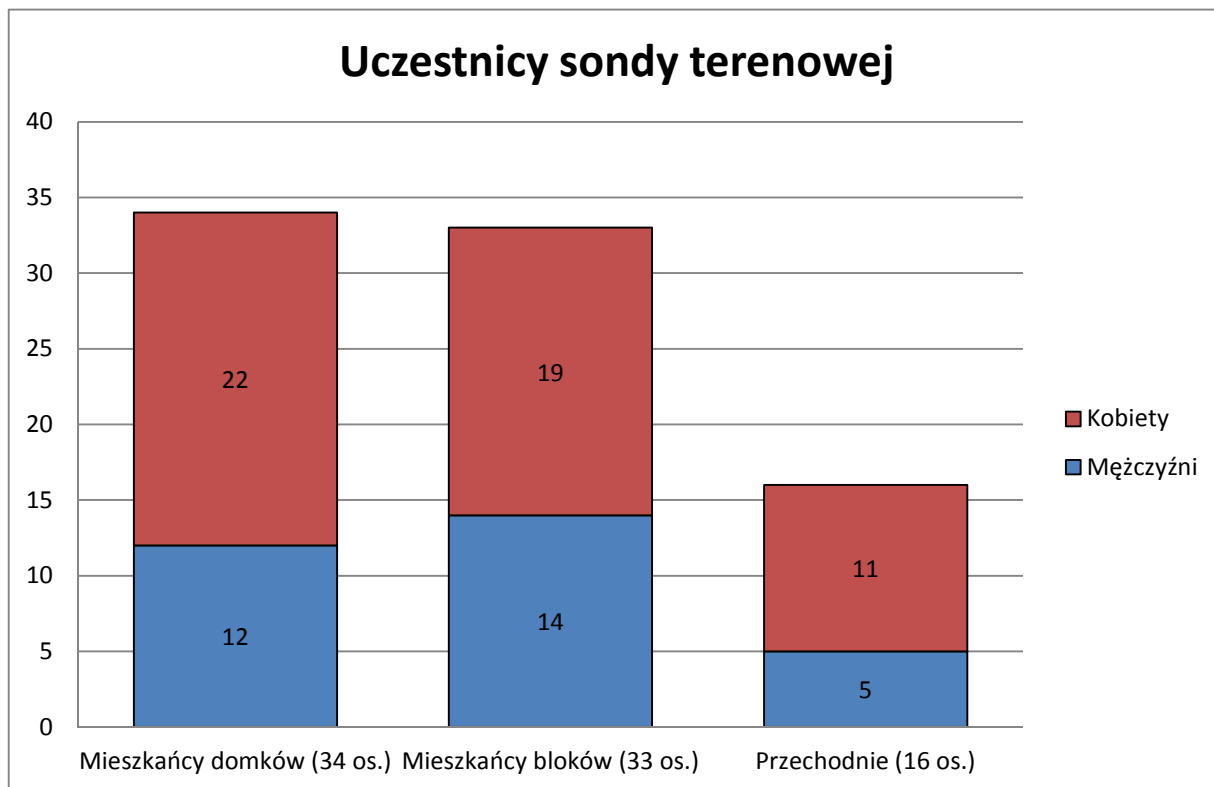


III Zestawienie uwag uczestników konsultacji społecznych

1. Wyniki sondy terenowej

W sondzie terenowej udział wzięły 83 osoby - 52 kobiety i 31 mężczyzn. Wśród nich było 34 mieszkańców domków jednorodzinnych, 33 mieszkańców bloków oraz 16 uczestników przechodniów. Zdanie tych ostatnich nie jest pozbawione znaczenia, bowiem ich świeże ,zdystansowane spojrzenie pomogło uzyskać bardziej wiarygodny obraz problemów i potrzeb konsultowanej przestrzeni.

W odpowiedzi na pierwsze pytanie, ankietowani wskazywali na szczególnie dokuczliwy brak porządku (42 osoby), brak miejsc parkingowych (15 osób), zły stan nawierzchni oraz brak podjazdów (14 osób), a także brak poczucia bezpieczeństwa (8 osób). Spośród wszystkich rozmówców tylko 3 osoby nie miały żadnych zastrzeżeń do wskazanego obszaru.

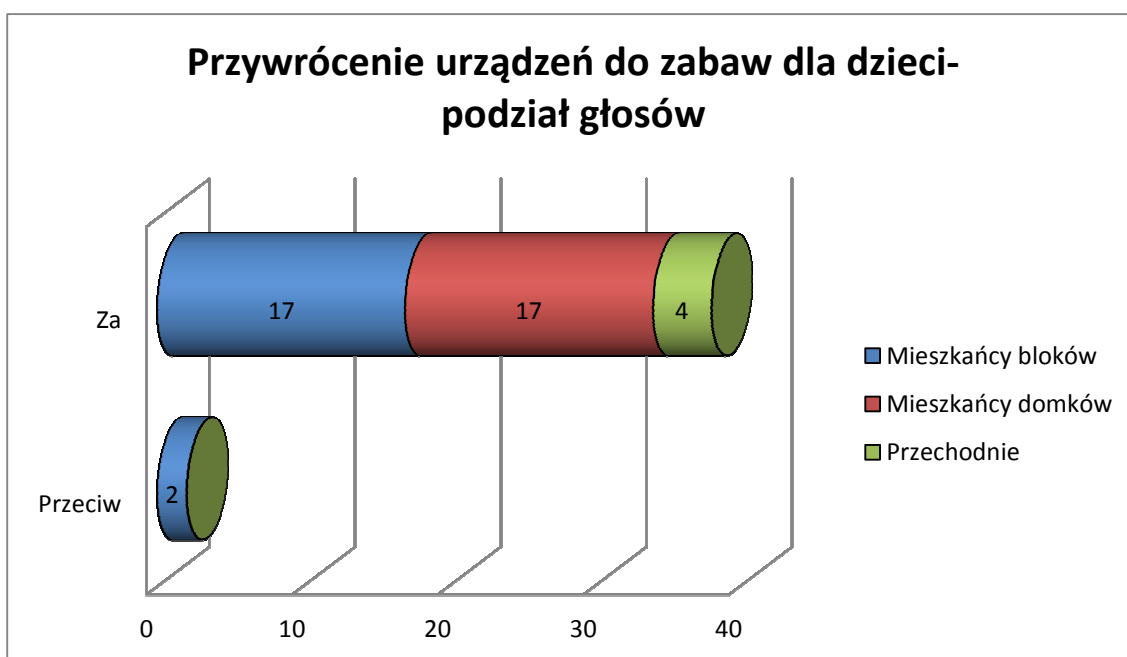
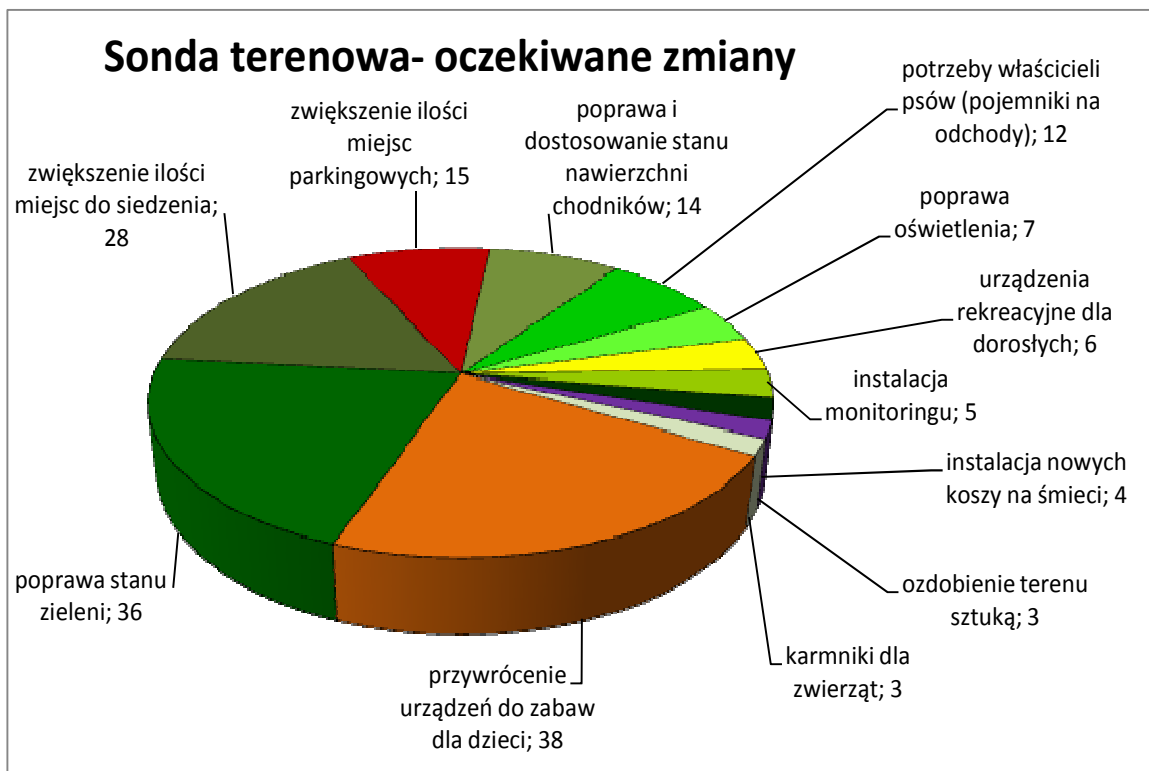




Miasto Toruń



Odpowiedzi na drugie pytanie były już o wiele bardziej zróżnicowane. Najwięcej osób postuluje przywrócenie urządzeń do zabaw dla dzieci (38 osób), poprawę stanu zieleni (36 osób) oraz zwiększenie ilości miejsc do siedzenia (28 osób). 15 osób wyraża potrzebę zwiększenia liczby miejsc parkingowych, 14 - proponuje poprawę i dostosowanie stanu nawierzchni chodników. Głos zabrało również 12 właścicieli psów, którzy oczekują stworzenia w okolicy pojemników na psie odchody. 7 osób postuluje doświetlenie przedmiotowego terenu, zwłaszcza w okolicy tunelu w bloku przy ul. Gagarina 170-200. Wśród ankietowanych znalazło się także 6 entuzjastów urządzeń rekreacyjnych dla dorosłych. Kilka osób wyraziło potrzebę monitorowania okolicy, instalacji nowych koszy na śmieci, ozdobienia okolicy dziełami sztuki oraz ustawienia karmników dla zwierząt. Dwie spośród wymienionych wcześniej potrzeb, tj. instalacja urządzeń do zabaw dla dzieci oraz zwiększenie liczby miejsc parkingowych znalazły wśród ankietowanych zarówno zwolenników jak i przeciwników. O ile 38 osób chciałoby, aby w ich okolicy pojawiło się więcej placów zabaw, o tyle 2 osoby są temu pomysłowi zupełnie przeciwne. Zwolennicy znajdowali się wśród mieszkańców domków, i bloków (po 17 osób) oraz przechodniów (4 osoby). Pomysł ten nie spotkał się z uznaniem 2 mieszkańców bloku. W przypadku zagadnienia miejsc parkingowych, podział głosów był już nieco bardziej wyrównany. 15 osób życzyłoby sobie, aby liczba miejsc parkingowych w okolicy się zwiększyła, za to 12 ankietowanych kategorycznie się na to nie zgadza. Grupę popierającą pomysł stanowiło 7 mieszkańców domków i 8 osób z bloków, a ich oponentów stanowiło 5 właścicieli domków i 7 osób mieszkających w blokach.





Miasto Toruń



Wyniki sondy terenowej pokazały wstępny wachlarz potrzeb i problemów, które chcieliby rozwiązać mieszkańcy okolic ulicy Gagarina. Widoczna jest powtarzalność, przez co można wnioskować zgodność co do istniejących w ich otoczeniu dysfunkcji. Oczekiwania zaprezentowane przez przedstawicieli społeczności lokalnej, którzy wzięli udział w sondzie są już jednak o wiele bardziej zróżnicowane. Można z nich jednak wyłuskać pewien, oczywiście niepełny, obraz tego, w jaki sposób biorący udział w sondzie widzą zmiany dotyczące konsultowanego miejsca.

b. Ankieta

Uczestnicy konsultacji wypełniali również ankiety internetowe. W jej ramach respondenci odpowiadali na pytania:

- Co powinno powstać na wskazanym terenie?
- Co nie powinno powstać na wskazanym terenie?



Miasto Toruń



W badaniu internetowym wzięło udział 8 osób będących przedstawicielami wszystkich grup wiekowych (poniżej 30 lat-2 osoby, 30-50 lat-3 osoby oraz powyżej 50 lat-3 osoby). 3 osoby pośród nich mają w domu dzieci, a połowa ankietowanych korzysta z samochodów. Najwięcej respondentów zamieszkuje blok przy ul. Reja 48-68 (5 osób), pozostali zaś domki przy ulicach Kasprowicza, Żeromskiego, Wyspiańskiego, Jaroczyńskiego i Wyczółkowskiego (2 osoby) oraz najdłuższy blok przy ul. Gagarina 170-200 (1 osoba). Pytani o to, co powinno powstać na wskazanym terenie, respondenci wskazywali przede wszystkim na plac zabaw i ławki (po 7 osób) oraz siłownię na świeżym powietrzu (5 osób). 2 osoby chętnie widziałyby na konsultowanym obszarze parking. Jednocześnie sprzeciw respondentów budzą: parking (4 osoby), więcej zieleni (4 osoby) oraz siłownia na świeżym powietrzu (1 osoba).





Miasto Toruń



Inne uwagi uczestników ankiety:

- „Widzę potrzebę zrobienia porządnego chodnika wzdłuż obu bloków przy ul. Gagarina po obu stronach oraz chodnika przez trawnik łączący na szczytach blok z Gagarina i Reja. Również powinno być więcej śmietników.”
- „Zrobienie chodnika na terenie trawnika przy ul. Reja-Gagarina.”
- „Potrzebne są chodniki i trawniki.”
- „Potrzebne jest więcej śmietników.”
- „Moim skromnym zdaniem przydałoby się więcej śmietników małych, których nikt nie jest w stanie ukraść i chodnik od bloku Reja 48-68 do skrzyżowania Reja/Gagarina.”
- „1. Śmietniki na psie kupy. 2. Zwyczajne śmietniki, zwłaszcza na tyłach bloku ul Gagarina 154-168 i za domem na Kasprowicza. 3. Zrobienie legalnego chodnika na miejscu piaszczystej ścieżki przez trawnik na skrzyżowaniu Gagarina i Reja.”
- „Pojemniki na psie kupy”



Miasto Toruń



2. Spotkanie konsultacyjne

Zestawienie uwag:

- Mieszkańcy okolic Gagarina obecni na spotkaniu zgodnie wyrazili potrzebę zwiększenia bezpieczeństwa na konsultowanym terenie. Problem ten mogłoby rozwiązać dodatkowe oświetlenie, zwłaszcza w okolicy przejścia w bloku przy ul. Gagarina 170-200. Kwestię tę jak wskazał Pan Władysław Mieszkalski z MZD należy zgłosić do Wydziału Gospodarki Komunalnej.

- Niemal wszystkich uczestników łączyła także wspólna niechęć do tworzenia nowych miejsc parkingowych. Akceptowaliby ewentualnie parking podziemny. Pan Władysław Mieszkalski z MZD uspokoił obecnych, że nowe miejsca parkingowe na terenie pomiędzy blokami przy ul. Gagarina nie są planowane. Jedyne jedna osoba wyraziła chęć stworzenia parkingu między blokami przy ul. Gagarina, ale Pan Piotr Szulc z MPU zanegował ten pomysł z uwagi na zbyt małą ilość wolnej przestrzeni w tym miejscu. Inny uczestnik zaproponował zwiększenie ilości miejsc parkingowych przy ul. Gagarina, ale Pan Władysław Mieszkalski odrzucił ten pomysł stwierdzeniem, że w związku z remontem ul. Gagarina więcej stanowisk dla samochodów się nie zmieści.

- Problem stanowi teren ogrodzony wokół bloku wojskowego przy ul. Gagarina 154-168. Remontu plac zabaw umiejscowiony na tym terenie, który jest wg mieszkańców niefunkcjonalny. Problematyczne jest także ogrodzenie, która jest nieestetyczne, pełno wokół niego śmieci i przez obecność którego nie może przejechać tędy karetka. Piotr Szulc z MPU stwierdził iż w kwestii ogrodzeń kontrola miasta jest bardzo ograniczona. Jest to problem i pracownicy MPU pracują nad nowelizacją ustaleń w tej materii.

- Naprawy na omawianym obszarze wymagają nawierzchnie ulic i chodników. Zniszczone chodniki są zlokalizowane zwłaszcza od strony południowej bloku przy ul. Gagarina nr 170-200. Remontu wymaga także pełen dziur w nawierzchni parking na końcu ulicy



Miasto Toruń



Kasprowicza. Pan Władysław Mieszkalski doradził zgłoszenie tych problemów Wydziałowi Gospodarki Komunalnej, który zajmuje się naprawą nawierzchni nieznajdujących się w obrębie pasa drogowego.

- Mieszkańcy chętnie widzieliby na omawianym obszarze więcej drzew i krzewów, zwłaszcza w okolicy ogrodzonego terenu wokół bloku przy ul. Gagarina 154-168. Pan Piotr Szulc z MPU ostrzegł jednak, że z uwagi na gęstą sieć przewodów ciepłowniczych, nie można na konsultowanym terenie sadzić drzew w promieniu 3 metrów od przewodu. Pojawiło się w związku z tym pytanie dodatkowo o możliwość sadzenia niewysokich drzewek, ale Piotr Szulc wskazał, że również niewysokie drzewka mogą posiadać rozłożystą sieć korzeni i tym samym utrudniać dostęp do przewodów. Dopuszczalne są jedynie krzewy, trawy etc.

- Jedna z uczestniczek wskazała, że przechodzenie przez przejście dla pieszych w pobliżu skrzyżowania ulic Reja i Gagarina jest niebezpieczne z uwagi na stojące wzdłuż jezdni taksówki. Pan Władysław Mieszkalski oznajmił, że przy ul. Reja znajduje się pełna zatoczka dla taksówek oraz droga rowerowa po stronie zachodniej.

- Piotr Szulc MPU- na omawianym terenie możliwa jest jedynie tzw. zabudowa plombowa, tj. wypełnienie przestrzeni między budynkami. Trzeba zachować ilość powierzchni zielonej, trzeba się trzymać tzw. linii zabudowy oraz zachować przejście w parterze. Ewentualnie mogą powstać drogi wewnętrzne, parkingi, tereny zielone, urządzenia rekreacyjne, lecz nie może być nowej zabudowy kubaturowej.

- Władysław Mieszkalski MZD- W budżecie na rok 2014 jest przewidziana przebudowa ul. Gagarina- od placu Frelichowskiego do ul. Okrężnej. Będzie to gruntowne rozebranie i przebudowanie -oczawszy od podbudowy aż po położony nowy asfalt. Od strony południowej ul. Gagarina powstanie chodnik, parkingi i ścieżki rowerowe. Parkowanie będzie równoległe do krawędzi jezdni, więc zmieści się dużo pojazdów- więcej miejsc parkingowych niż jest dotychczas. Na pozostałym obszarze tworzenie nowych parkingów nie jest planowane. Będą również osobno oznaczone miejsca dla osób niepełnosprawnych. W zależności od ilości



Miasto Toruń



funduszy jest przewidziany także remont nawierzchni przy ul. Jaroczyńskiego i ewentualnie ul. Kasprowicza. Przejścia dla pieszych pozostają w tych samych miejscach. Powstanie skrzyżowanie świetlne. W rejonie Gagarina, Reja i dojazdu do UMK- będzie pełna sygnalizacja świetlna. Są problemy z wyjazdem z terenu UMK, z którego auta włączają się do ruchu. Stwarza to problem dla kierowców, bo myślą, że są na równi z ul. Reja. Ale przepisy są takie, że muszą wszystkie auta przepuścić i dopiero włączyć się do ruchu. Przystanek przy skrzyżowaniu ulicy Reja i Gagarina będzie zachowany, ale zostanie przesunięty w kierunku zachodnim. Będzie zrobiony pas wymijania, ponieważ będzie peron, przy którym znajdzie się przystanek autobusowy. Jezdnia zostanie poszerzona. Pas drogowy rozszerzony w kierunku zachodnim, zawężony w kierunku wschodnim. Przystanki tramwajowe w kierunku wschodnim i zachodnim będą w tych samych miejscach.

-Dyrektor Macin Maksim WliR- W ramach zgłaszanego wniosku można przewidzieć również obecność osoby, która sprawowałaby nadzór nad konsultowanym terenem, tj. dała o porządek i kontrolowała sprawność urządzeń rekreacyjnych. Mieszkańcy wyrazili zdanie, że to miasto powinno zająć się opieką, ponieważ jest to teren gminny. Dyrektor Marcin Maksim podkreślił jednak, że osoby zamieszkujące okolicę nadawałaby się do tego zadania najlepiej. Fundusze związane z administracją również powinny zostać przewidziane we wniosku, z jednoczesnym zwróceniem uwagi, że są one możliwe do wykorzystania tylko przez okres jednego roku, po którym trzeba zgłosić następny wniosek.

3. Warsztat z mapą

Zestawienie postulatów:

- Problem psich odchodów wyraźny szczególnie w okolicy rogu ulic Gagarina i Reja- pojemniki
- Wszyscy chcą zieleń w okolicy terenu ogrodzonego.



- Postulat szerokich, wygodnych chodników. Szczególnie wzdłuż całej długości ul. Łukasiewicza.

- Postulat wybudowania placu zabaw przy bloku przy ul. Gagarina 170-200

- Postulat dotyczący obszaru przy wschodnim narożniku bloku wojskowego- ławki, szachy, kolorowe drzewa

- Postulaty dotyczące obszaru wzdłuż bloku przy ul. Gagarina 170-200- Bardzo dużo postulatów zieleni, ławeczek, placu zabaw ,a także przeciwko parkingom. Jest także głos przeciwko placowi zabaw.

- Postulat : siłownia na świeżym powietrzu

- Postulat: mural

- Postulat: przy wschodnim rogu bloku przy ul. Gagarina 170-200 zieleni i siłownia na świeżym powietrzu. Oświetlenie dodatkowe w okolicy ul Łukasiewicza. Również przy wyjściu z tunelu. Poza tym odnośnie obszaru od ul. Żeromskiego do ul. Jaroczyńskiego – drzewa, które by wygłuszyły teren.

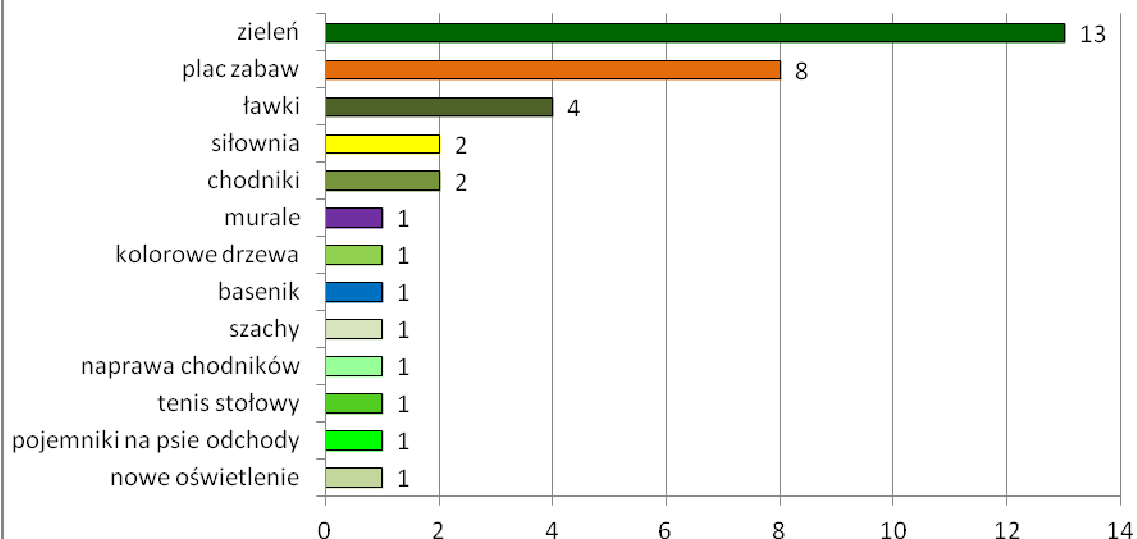
- Postulat: Od strony drogi przy ul. Gagarina- zieleni, ławki, stoliki szachowe.



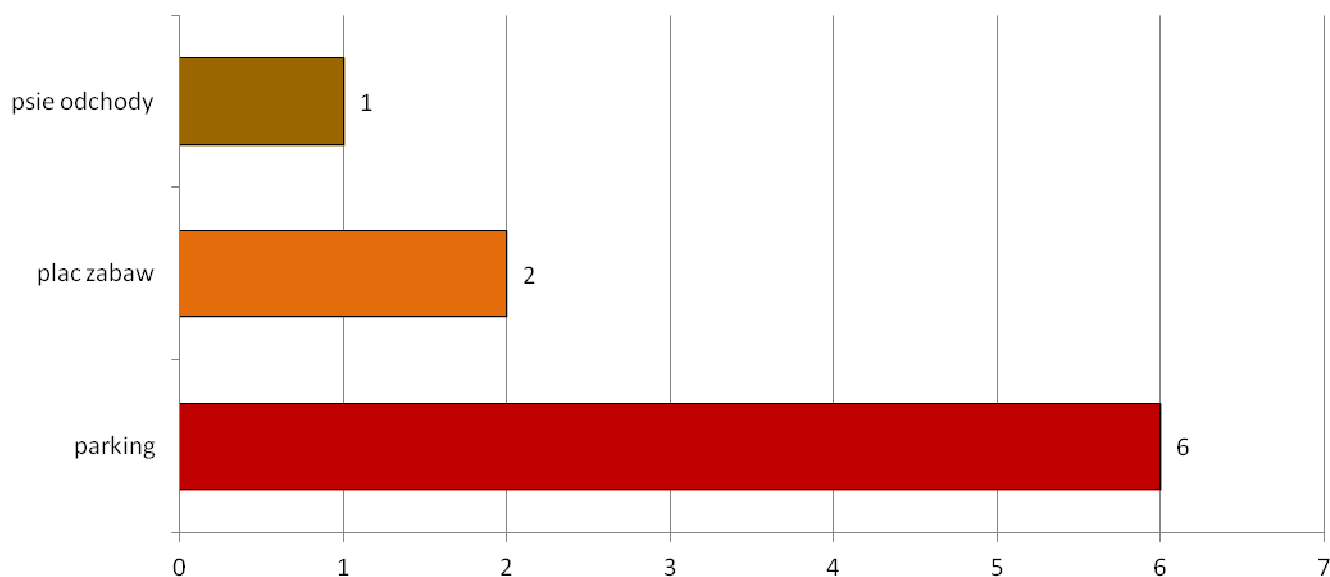
Miasto Toruń



Co powinno się znaleźć na przedmiotowym terenie? (udział ilościowy głosów)



Co NIE powinno się znaleźć na przedmiotowym terenie? (udział ilościowy głosów)





Miasto Toruń



4. Podsumowanie zgłoszonych uwag

Przeprowadzone konsultacje miały za zadanie ułatwić mieszkańcom podjęcie decyzji dotyczących zagospodarowania przestrzeni pomiędzy blokami i domkami w okolicach ulicy Gagarina. Punkt wyjścia stanowiły potrzeby oraz problemy doskwierające mieszkańcom przedmiotowego terenu. Na ich podstawie przebiegało rozeznanie odnośnie tego co powinno i co nie powinno powstać w okolicy. W dużej części swoich wniosków uczestnicy sondy, mieszkańcy wypowiadający się podczas spotkania konsultacyjnego oraz respondenci ,którzy wypełnili ankietę internetową byli zgodni.

Najczęściej wymieniane przez uczestników potrzeby to:

- Stworzenie placów zabaw dla dzieci. Opinię tę wyraziło 38 uczestników sondy, 8 osób będących na spotkaniu oraz 7 ankietowanych. Jednocześnie jest temu przeciwnych 2 uczestników sondy i 2 uczestników spotkania.

- Poprawa stanu zieleni rozumiana jako zwiększenie ilości obszarów zielonych na przedmiotowym obszarze. Zdanie to podziela 36 uczestników sondy, 13 uczestników spotkania konsultacyjnego oraz 1 respondent ankiety internetowej. Pomysłowi temu sprzeciwiają się 4 respondenci, którzy wypełnili ankietę internetową.

- Zwiększenie ilości miejsc do siedzenia. Życzenie takie wyraziło 28 uczestników sondy, 4 uczestników spotkania oraz 7 ankietowanych.

- Dostosowanie ilości chodników oraz ich stanu. Zdanie do podziela 14 uczestników sondy, 3 mieszkańców będących na spotkaniu konsultacyjnym i 6 ankietowanych.

- Potrzeby właścicieli psów rozumiane jako postawienie pojemników na psie odchody. Wniosek taki zgłosiło 12 uczestników sondy, 1 uczestnik spotkania i 2 ankietowanych.



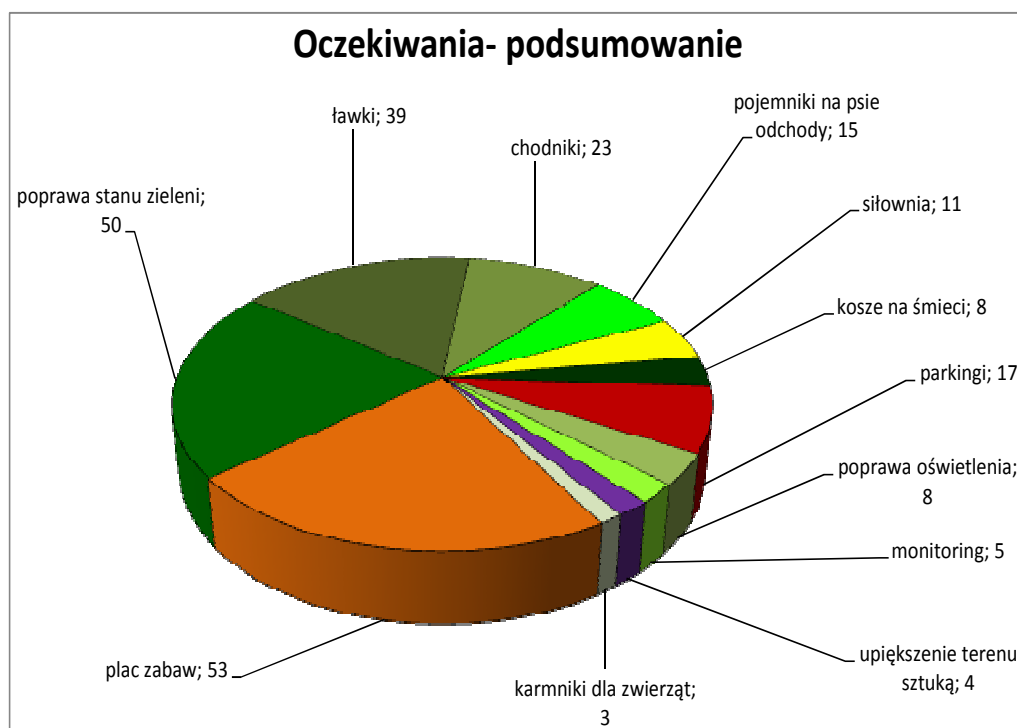
Miasto Toruń

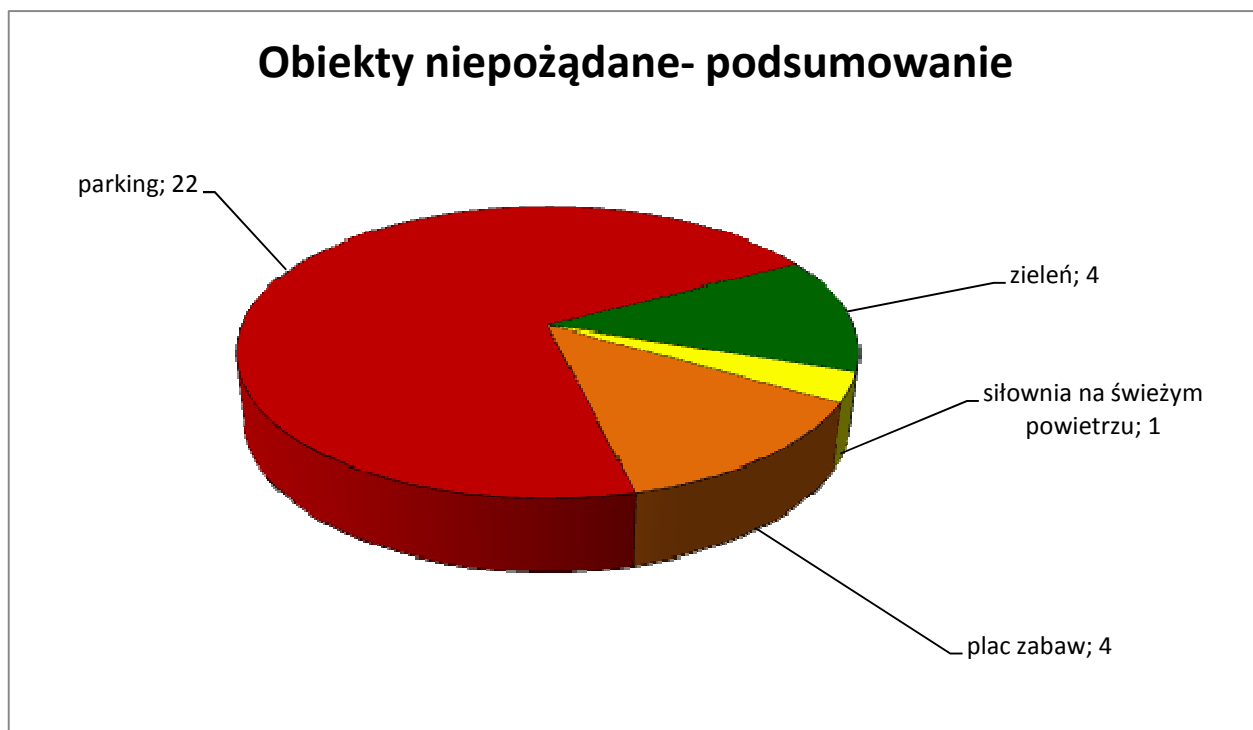
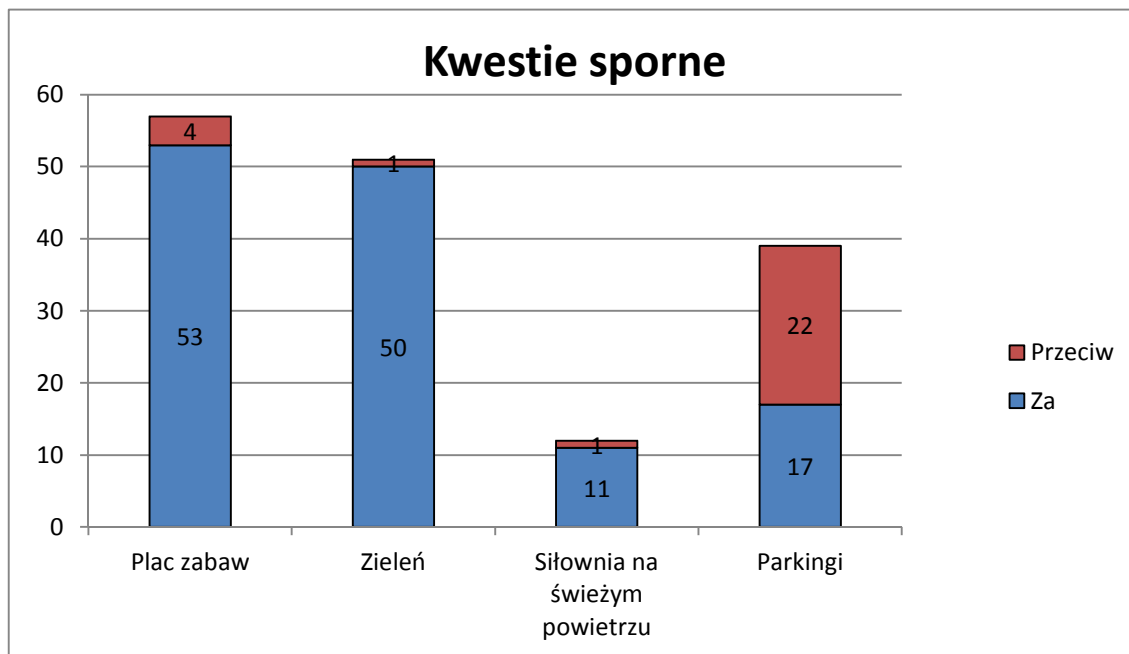


- Siłownia na świeżym powietrzu. Opinię tę wyraziło 4 uczestników sondy, 2 uczestników spotkania i 5 ankietowanych. Pomysł ten nie podoba się 1 ankietowanemu.

- Instalacja nowych koszy na śmieci. Zdanie to podzieliła 4 uczestników sondy i 4 ankietowanych.

Przedmiot sporny stanowił pomysł dotyczący zwiększenia ilości miejsc parkingowych. W sondzie terenowej poparło go aż 15 osób ,a w ankiecie 2 respondentów. Jednocześnie w sondzie sprzeciwiło się temu 12 osób, podczas spotkania 6 osób oraz 4 ankietowanych.







Miasto Toruń



Pomimo niewielkiej w porównaniu do sondy liczebności uczestników spotkania konsultacyjnego, ich opinie były najbardziej konkretne. Dotyczyły one bowiem konkretnych miejsc wskazywanych podczas pracy z mapą. Najbardziej problematyczny obszar w jej obrębie stanowią okolice terenu ogrodzonego wokół bloku przy ul. Gagarina 154-168. Jest to teren zaniedbany, psujący wygląd ogólny miejsca i w jego sąsiedztwie najbardziej pożądana jest zieleń. Kolejnym słabym punktem omawianego obszaru jest tunel w bloku przy ul. Gagarina 170-200. Jego obecność stanowi ułatwienie dla pieszej komunikacji osiedlowej. Jednocześnie jednak w miejscu tym zbierają się grupy chuligańskie, co przy połączeniu ze słabym oświetleniem sprawia, że jest to jeden z najbardziej niebezpiecznych obszarów. Mieszkańcy byli zgodni co do faktu, że kategorycznie nie chcą zwiększenia ilości parkingów w swojej okolicy. Na całym obszarze chętnie widzieliby więcej zieleni, urządzenia rekreacyjne dla dzieci, szersze chodniki o nowej nawierzchni oraz ławki. Równie zgodnie postulowano naprawę nawierzchni na końcu ul. Kasprowicza. W okolicy wschodniego boku bloku wojskowego proponowane były kolorowe drzewa oraz szachy, zaś przy wschodnim boku bloku przy ul. Gagarina 170-200 siłownia na świeżym powietrzu. Podczas spotkania pojawił się także pomysł stworzenia muralu, który ożywiłby szarą powierzchnię bloku przy ul. Gagarina 170-200. Z początku budził o niechęć, ale nieco później mieszkańcy podjęli dyskusję na jego temat. Podobnie niedługo przed zakończeniem spotkania jeden z uczestników zgłosił concept dotyczący stworzenia źródła, z którego mogliby korzystać wszyscy mieszkańcy, również osoby niepełnosprawne oraz zwierzęta.

Po zakończeniu spotkania konsultacyjnego mieszkańcy uzyskali pewien klarowny obraz tego, co chcieliby stworzyć oraz zmienić w swojej przestrzeni. Pani Monika Chmarzyńska z Rady Okręgu nr 13 utworzyła listę, na którą wpisywali się uczestnicy chętni do dalszej współpracy w ramach grupy roboczej. W związku z tym dalsze, bardziej szczegółowe ustalenia powstające w ramach omawianego projektu powstały w ramach wyżej wspomnianej grupy. Efekt końcowy jej pracy ujrzy światło dzienne jako projekt zgłoszony do budżetu partycypacyjnego 2015.

IV Dokumentacja fotograficzna

Spotkanie konsultacyjne:





Miasto Toruń



V Podsumowanie

Konsultacje społeczne pt. „Sąsiedzkie miejsce- zagospodarowanie terenu przy ul. Gagarina” zostały przeprowadzone przez Wydział Komunikacji Społecznej i Informacji Urzędu Miasta Torunia w dniach 11-28 marca 2014 roku. W ramach konsultacji miała miejsce sonda terenowa trwająca od 11 do 15 marca bieżącego roku oraz spotkanie konsultacyjne z mieszkańcami wskazanego obszaru i okolic 20 marca 2014 o godzinie 17:00. Działaniom tym towarzyszyła również ankieta internetowa, którą można było wypełnić do dnia 28 marca. W sondzie terenowej wzięły udział 83 osoby. Na spotkanie do V Liceum Ogólnokształcącego przyszło ok. 17 osób. Dostępne w sieci ankiety wypełniło 8 osób. W konsultacjach wzięło udział łącznie ok. 108 osób, w zdecydowanej większości mieszkańców konsultowanego obszaru.

W efekcie przeprowadzonych konsultacji mieszkańcy przedmiotowego obszaru wspólnie wypracowali i zgłosili projekt w ramach budżetu partycypacyjnego na rok 2015.