



Miasto Toruń

Zaplanuj z nami swoje miejsce na osiedlu



**KONSULTACJE
SPOŁECZNE**

Wpływamy na Toruń

raport

**Konsultacje społeczne
na temat zagospodarowania terenu osiedlowego
pomiędzy ulicami Fałata, Reja i Łukasiewicza**



Termin 13 listopada 2014 r. do 27 stycznia 2015 r.



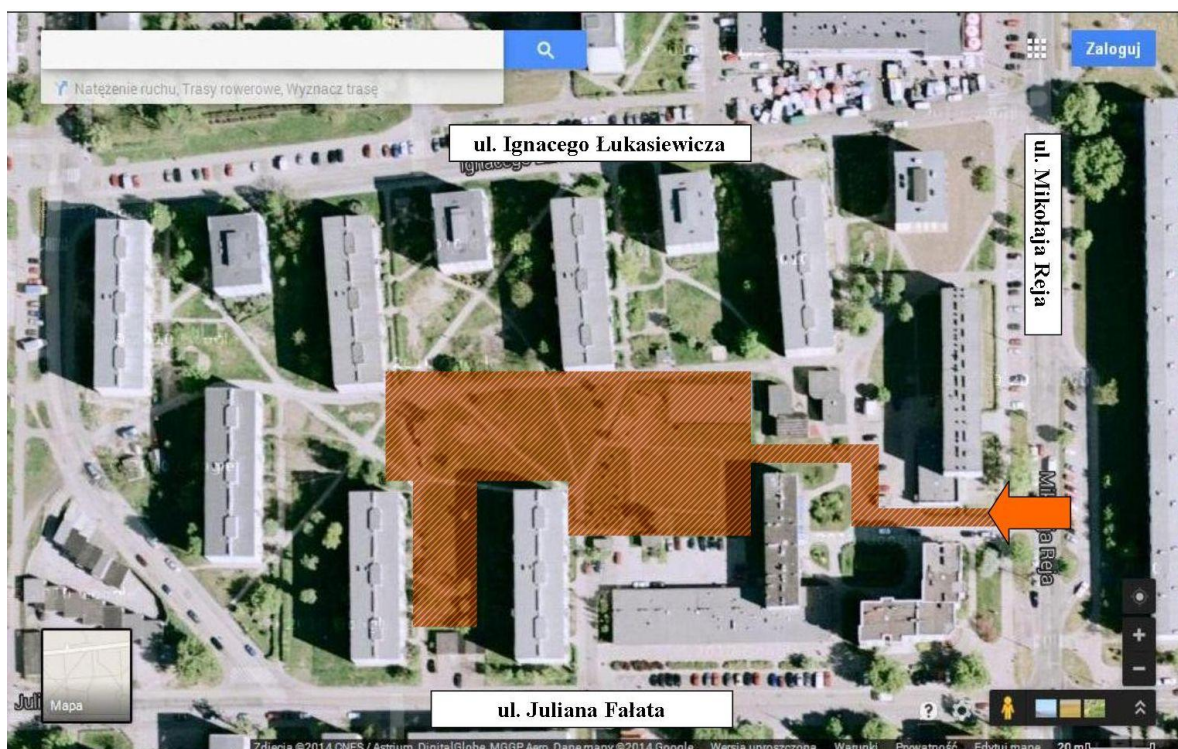
Liczba uczestników ok. 60 osób



Organizatorzy Wydział Komunikacji Społecznej i Informacji Urzędu Miasta Torunia
Wydział Gospodarki Komunalnej Urzędu Miasta Torunia



Przedmiot konsultacji Konsultacje społeczne dotyczące zagospodarowania terenu osiedlowego pomiędzy ulicami: Reja, Fałata i Łukasiewicza miały charakter lokalny, angażując w szczególności mieszkańców omawianego obszaru.





Przebieg

W ramach konsultacji odbyło się:

22.11 (sobota) o godz. 10.00: spotkanie w terenie, podczas którego przedstawiciele Wydziału Gospodarki Komunalnej przedstawili wstępną propozycję na zagospodarowanie tego miejsca. W czasie spotkania zebrano także wstępne uwagi dotyczące potrzeb mieszkańców. W spotkaniu uczestniczyło około 60 osób.



27.11 (czwartek) o godz. 17.00: spotkanie warsztatowe w Szkole Podstawowej nr 11 przy ul. Gagarina 36, podczas którego mieszkańcy w podziale na grupy dokonali próby zaplanowania terenu, dyskutowali o kwestiach zbieżnych i spornych oraz wyłonili swoich reprezentantów do uczestniczenia w dalszych pracach projektowych nad zaplanowaniem zagospodarowania swojego osiedla. W spotkaniu uczestniczyło 50 osób.





12.12 (piątek) oraz 19.12 (piątek) o godz. 14.00: spotkania grupy reprezentatywnej. Podczas dwóch spotkań wypracowano projekt zagospodarowania terenu akceptowalny dla wszystkich przedstawicieli grup mieszkańców. W spotkaniach uczestniczyło 12 i 10 osób.

27.01 (wtorek) o godz. 17.00: spotkanie podsumowujące w Szkole Podstawowej nr 11 przy ul. Gagarina 36, podczas którego mieszkańcom został przedstawiony efekt wspólnej pracy. Była to też ostatnia okazja do wniesienia uwag lub zgłoszenia wątpliwości. W spotkaniu uczestniczyło 40 osób.





Akcja informacyjno-promocyjna

Konsultacjom społecznym towarzyszyła akcja informacyjna skierowana do mieszkańców i organizacji pozarządowych, w której zastosowano następujące narzędzia komunikacyjne:

- ✓ serwisy internetowe Urzędu Miasta Torunia (www.torun.pl, www.konsultacje.torun.pl, www.um.torun.pl);
- ✓ usługa Toruń SMS;
- ✓ informacje w lokalnych mediach (załącznik nr 2);
- ✓ plakaty na osiedlu.



Uwagi

Uczestnicy spotkania warsztatowego otrzymali do wypełnienia ankietę, która miała pokazać jakie są preferencje mieszkańców w sprawie sposobu zagospodarowania przedmiotowego terenu.

Ponadto na spotkaniu mieszkańcy podzielili się na 6 zespołów, w ramach których wypracowali wstępne projekty zagospodarowania terenu osiedlowego. Poszczególne projekty zostały przedstawione przez członków grup roboczych oraz porównane między sobą.

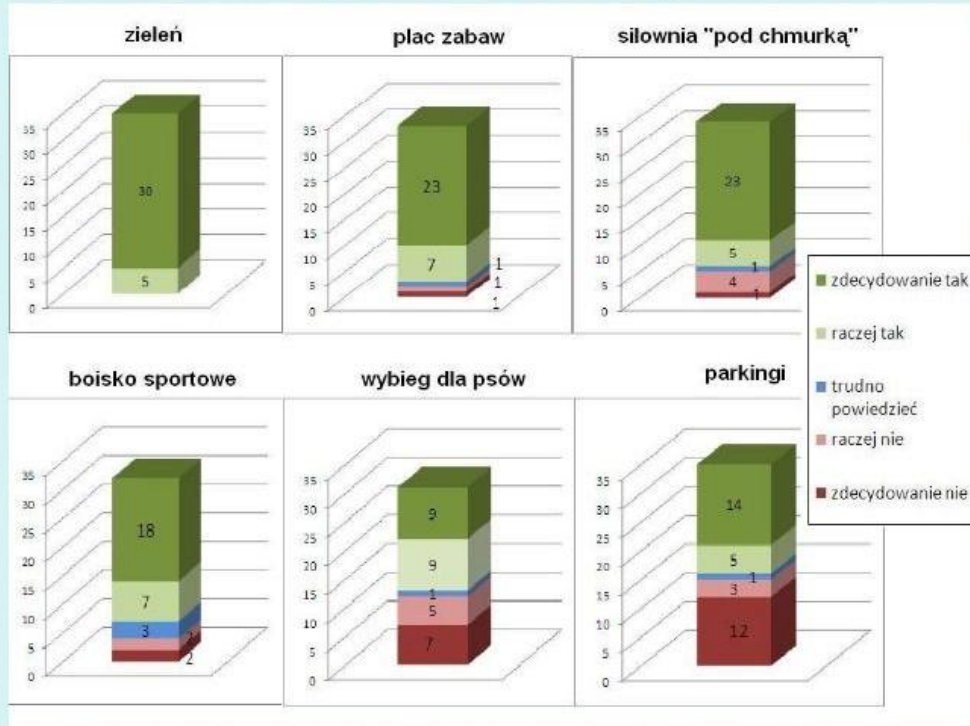
Podsumowanie wyników ankiety i warsztatów znajduje się na poniższej infografice.

Opinie uczestników

Teren osiedlowe jako miejsce usokojonej rekreacji i odpoczynku. Poniżej wykres przedstawiający ocenę ważności poszczególnych elementów, jakie mogłyby się znaleźć na terenie osiedla (skala oceny 1-5).



Poniżej zamieszczone zostały wykresy przedstawiające ocenę ważności różnych elementów zagospodarowania (skala oceny 1-5).



Z zamieszczonych wykresów widać, że najbardziej kontrowersyjnymi i polaryzującymi opinie mieszkańców kwestiami są parkingi i wybiegi dla psów, podczas gdy w pozostałych przypadkach opinie mieszkańców są zbieżne, tj. pozytywne.

Pomysł mieszkańców na zagospodarowanie swojego sąsiedztwa

Uczestnicy spotkania podzielili się na 6 zespołów roboczych, w których spróbowali zaplanować na mapach zagospodarowanie terenu osiedlowego. W efekcie ich pracy powstało 6 wstępnych projektów, w których mieszkańcy określili swoje potrzeby.



Obszar A - parking (w 4 projektach)

Obszar B – zieleń (w 5 projektach)

Obszar C - teren sportowy, np. boisko/siłownia zewnętrzna (w 4 projektach), parking (w 3 projektach), zieleń wraz z urządzeniami rekreacyjnymi, np. ławki, plac zabaw - samodzielnie lub towarzysząca urządzeniom sportowym (w 2 projektach)

Obszar D - teren sportowy, np. boisko/siłownia zewnętrzna (w 2 projektach), parkingi wzdłuż drogi (w 2 projektach), zieleń (w 1 projekcie),

Obszar E - zieleń (w 2 projektach), zieleń wraz z urządzeniami sportowymi i rekreacyjnymi, np. siłownia zewnętrzna, ławki, plac zabaw (w 2 projektach)

Obszar F - plac zabaw (w 5 projektach), parking (w 3 projektach, w tym w 1 obok placu zabaw), zieleń (w 2 projektach), boisko (w 1 projekcie, obok placu zabaw)

Obszar G - parking wzdłuż drogi (w 5 projektach), boisko obok parkingu (w 2 projektach)

Obszar H - zieleń, niewielkie urządzenia rekreacyjne



Podsumowanie W trakcie konsultacji społecznych powstała koncepcja zagospodarowania terenu osiedlowego pomiędzy ulicami: Reja, Fałata i Łukasiewicza. Projekt stanowi efekt wspólnej pracy mieszkańców, projektanta i urzędników.

Na terenie osiedla znajdzie się parking dla samochodów, plac zabaw, elementy siłowni zewnętrznej oraz boisko do gry w koszykówkę. Jednocześnie zachowane zostaną tereny zieleni pomiędzy blokami, dzięki czemu będzie to nadal otoczenie sprzyjające odpoczynkowi i rekreacji mieszkańców.

Ostateczną koncepcję przedstawia poniższy projekt (załącznik nr 1).

opracowanie:

Wydział Komunikacji Społecznej i Informacji Urzędu Miasta Torunia
ul. Wały gen. Sikorskiego 8, 87-100 Toruń

E: wksii@um.torun.pl

T: 56 611 87 47

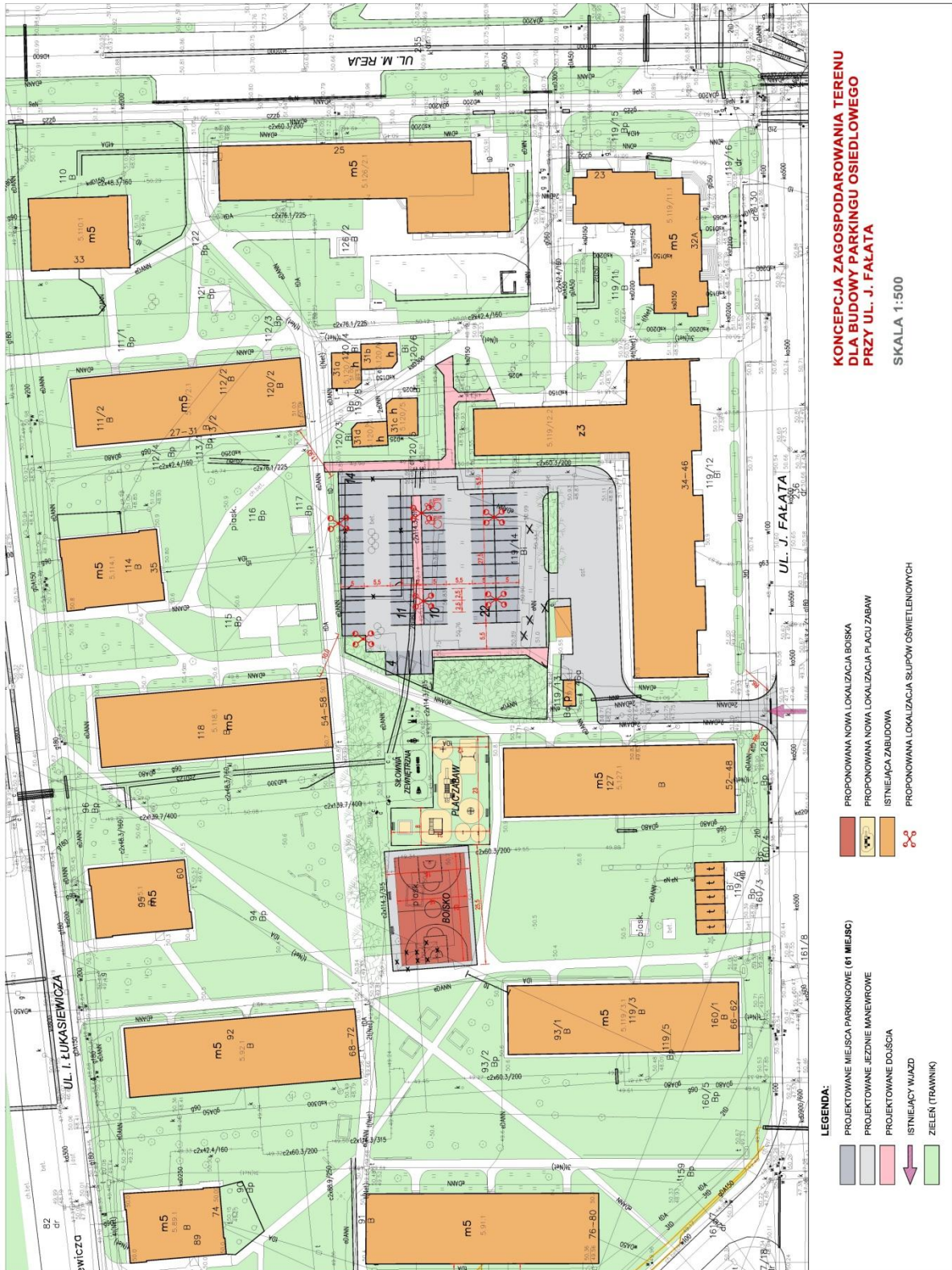


Miasto Toruń



KONSULTACJE
SPOŁECZNE
Wpływamy na Toruń

Załącznik nr 1. Koncepcja zagospodarowania terenu



Załącznik nr 2. Wycinki prasowe dot. konsultacji

Nowości, 25.11.2014

Wspólnota ma głos

Spór przy Fałata: wstępna koncepcja parkingowa odrzucona, ludzie nie chcą aut pod swoimi oknami

ALICJA CICHOCKA-BIELICKA

Mieszkańcy osiedla Fałata zamiast jednego rozległego parkingu w bliskim sąsiedztwie proponują rozprószenie kopert oraz powstanie na terenie zielonym w sąsiedztwie siłowni zewnętrznej.

O sprawie pisaliśmy w zeszłym tygodniu w tekście „Za taką pomoc - dziękujemy”. Kandydat do sejmiku z listy Prawa i Sprawiedliwości, Krzysztof Weiwer chwalił się na swojej ulotce, że jest koordynatorem lokalnego projektu budowy parkingu na swoim osiedlu Fałata. Chciał zapunktować u wyborców, a dostał po nosie od sąsiadów z bloku obok. Ponad 50 osób podpisało się pod pismem - protestem do prezydenta Torunia Michała Zaleskiego.

Projekt Wydziału Gospodarki Komunalnej, którego koordynatorem mianował się Krzysztof Weiwer, zakładał postawienie kilkudziesięciu kopert pod oknami jednego z bloków.

- Popieramy tworzenie miejsc parkingowych, ale nie rozwiążemy problemów osiedla kosztem jednej grupy mieszkańców - protestowali mieszkańcy Wspólnoty Mieszkaniowej przy ul. Fałata 62-66. Zaczęli dociekać, dlaczego o tak ważnej



Ci mieszkańcy pod oknami mieli mieć parking. Marzena Hadaczek wskazuje oprotestowaną lokalizację. FOT.: JACEK SMARZ

WARTO WIEDZIEĆ

Jedne z bardziej udanych konsultacji

➔ Tak ocenił sobotnie spotkanie obecny na nim Paweł Piotrowicz, szef magistrackiego Wydziału Komunikacji Społecznej i Informacji. Zadowolony z dyskusji są też mieszkańcy.

➔ W najbliższy czwartek kolejna tura dyskusji. W SP nr 11 w stołówce od godz. 17 można składać propozycje zmian.

sprawie magistracki WGK, który odpowiada za inwestycję, rozmawia tylko z jednym mieszkańcem, kandydatem Prawa i Sprawiedliwości. Dopatrzyli się również, że parkingi zaplanowano w oddaleniu od budynku kandydata, uznali to za celowe.

- Wszystko robię bezinteresownie, dla lokalnej społeczności - zapewniał w rozmowie z „Nowościami” Krzysztof Weiwer, przekonując, że projekt nie jest tendencyjny.

Parkingu nie można było przesunąć w stronę budynku, gdzie mieszka, ponieważ teren należy do Spółdzielni Mieszkaniowej „Kopernik”, która na taki ruch podobno nie zgodziła się. Zapewnił też, że projekt, do którego dotarli mieszkańcy, to wstępna koncepcja, która ma być konsultowana.

- Konsultacje wymusiliśmy, nagłaśniając sprawę - uważają członkowie Wspólnoty Mieszkaniowej.

Okolo sześćdziesięciu osób przyszło w sobotę na spotkanie z urzędnikami WGK, rozmawiać o lokalizacji parkingów. Mieszkańcy z protestującej wspólnoty przy ul. Fałata 62-66 wyjątkowo solidnie przygotowali się do konsultacji. Przynieśli plansze z parkingowymi koncepcjami, tak żeby każdy z zebranych mógł zobaczyć, o czym mówią. Zaproponowali, żeby zamiast dużego parkingu w centrum osiedla, rozproszyć koperty, a zieleni wykorzystać inaczej.

- Urzędnicy podeszli do nas poważnie, nasz głos w końcu wzięto pod uwagę - nie kryje zadowolenia Marzena Hadaczek, przedstawicielka WM Fałata 62-66.

Z burzy na osiedlu wyszło znacznie więcej dobrego. Mieszkańcy zaczęli zastanawiać się, jak inaczej wykorzystać wolny plac zieleni przy szczytach budynków, obecnie zastawiony częściowo śmietnikami. Wspólnota wymyśliła, żeby powalczyć o pieniądze z budżetu obywatelskiego na zagospodarowanie rozległego terenu. - Zróbmy tu siłownię zewnętrzną - zaproponowała jej mieszkańcy.

Krzysztof Weiwer w sobotę tylko przysłuchiwał się dyskusji sąsiadów.

- Nie chciałem podgrzewać atmosfery - ma kilka przemyśleń, nie wyklucza, że przedstawi je na najbliższym spotkaniu.

Druga tura konsultacji, w czasie których będzie można składać konkretne propozycje, odbędzie się w czwartek w SP nr 11.

alicja.cichocka@nowosci.com.pl

[WRACAMY DO TEMATU]

Gazeta Pomorska, 27.01.2015

Nowości, 29.01.2015

Torunianie sami zaprojektowali sobie osiedle

Inicjatywy

Koncepcja dla terenu między Reja, Fałata a Łukasiewicza po początkowych perturbacjach powstanie zgodnie z wolą mieszkańców.

Wojciech Giedrys

wojciech.giedrys@pomorska.pl

Według pierwotnych planów na terenie między ul. Reja, Fałata a Łukasiewicza miały powstać dodatkowe miejsca parkingowe. Taką koncepcję forsował jeden z kandydatów do sejmiku z ramienia PiS. Pochwalił się nią w ulotce wyborczej. Zamiast głosów wyborców mieszkańcy pokazali mu czerwoną kartkę, przekazując petycję do władz Torunia z ok. 50 podpisami przeciw postojom.

Naprzeciw rodzącemu się konfliktowi wyszły konsultacje. Włączyła się do nich m.in. Joanna Scheuring-Wielgus, radna Czasu Mieszkańców. - Na początku szło na noże - podkreśla

radna. - Wydawało się, że nie dojdzie do porozumienia.

W listopadzie zorganizowano spacer badawczy po osiedlu i spotkanie konsultacyjne. Uczestnikom udało się wyłonić spośród siebie reprezentantów do kilku grup, które zajęły się koncepcją. Ostatecznie udało wypracować porozumienie.

Co dalej z koncepcją? - Ma zostać zrealizowana jeszcze w tym roku - zapowiada Scheuring-Wielgus. - Oprócz postojów na osiedlu powstanie boisko, plac zabaw i rekreacyjne tereny zieleni z ławkami. Chcemy, by w tej przestrzeni pojawiły się prace dyplomowe artystów nie tylko z Torunia.

Z wypracowaną przez torunian koncepcją zagospodarowania osiedla między Reja, Fałata a Łukasiewicza będziemy mogli się zapoznać już dziś. O 17 w Szkole Podstawowej 11 (Gagarina 36) zaplanowano prezentację wizji. Będzie to również okazja do zgłoszenia ostatnich uwag i wniosków. ●

©/®



Nowe życie starego osiedla

Osiedle między ulicami Fałata, Łukasiewicza a Reja na Bydgoskim Przedmieściu lata temu poznałem dosyć dobrze. Byłem bowiem uczniem znajdującej się tuż obok szkoły podstawowej.

Potem długo tam nie bywałem. Aż ostatnio trafiłem w ten rejon trochę przypadkiem. Może w jakimś stopniu zadziałała ponura zimowa aura, ale osiedle po prostu sprawiało bardzo przygnębiające wrażenie.

Bloki z lat 60. XX wieku cudem architektury niestety nie są. Do tego zniszczone chodniki, walające się śmieci, sporo niewykorzy-

stanej przestrzeni. Tu aż prosi się o porządek!

Pewnie, że takich miejsc choćby w samym Toruniu można znaleźć wiele. Tym bardziej trzeba docenić mieszkańców osiedla z Bydgoskiego, że wzięli sprawy w swoje ręce. I sami przygotowali koncepcję, która ma sprawić, że będzie im się po prostu żyło lepiej.

Od kilku lat mamy w Toruniu konsultacje społeczne organizowane na potęgę. W sprawach mniej czy bardziej poważnych. Te dotyczące osiedla z Bydgoskiego pokazują, że ma to sens.

Osiedlowe zjednoczenie

► strona 3

Gazeta Pomorska, 29.01.2015

Między blokami powstaną nie tylko parkingi

► Trwające od listopada konsultacje w sprawie projektu zagospodarowania terenu między ul. Fałata, Reja a Łukasiewicza zakończyły się sukcesem. Początkowo wśród mieszkańców osiedla nie było zgody. Zagospodarowanie tego obszaru polegało bowiem głównie na utworzeniu dodatkowych parkingów. Naprzeciw temu konfliktowi wyszły konsultacje społeczne. Po spacerze badawczym po osiedlu, spotkaniach konsultacyjnych i pracy grup roboczych wyłonionych spośród mieszkańców udało się wypracować taką koncepcję, która spotkała się z aprobatą na wtorkowym spotkaniu podsumowującym konsultacje. Oprócz postojów na osiedlu powstanie plac zabaw i wielofunkcyjne boisko. Pierwsze elementy zagospodarowania mają się pojawić jeszcze w tym roku. (WG)

