



Miasto Toruń

# ZIELEŃ I REKREACJA PRZY ŚREDNICÓWCE



**KONSULTACJE  
SPOŁECZNE**

*Wpływamy na Toruń*

**raport**

---

**Konsultacje społeczne  
w sprawie zagospodarowania terenów zieleni wzdłuż Trasy Średnicowej  
Północnej na odcinku między ul. Legionów a ul. Grudziązką**

Czerwiec 2015 r.

## Spis treści

Termin .....	3
Liczba uczestników .....	3
Organizatorzy .....	3
Przedmiot konsultacji .....	3
Przebieg .....	4
Akcja informacyjno-promocyjna .....	7
Uwagi .....	7
Uwagi zgłoszone na spotkaniu z mieszkańcami .....	8
Uwagi przesłane drogą elektroniczną .....	13
Podsumowanie .....	15
Załączniki .....	16



**Termin** 28 maja – 17 czerwca 2015 r.



**Liczba uczestników** ok. 50 osób uczestniczyło w spotkaniu konsultacyjnym (w tym 16 osób, które wpisały swoje nazwiska na liście obecności)  
2 osoby zgłosiły uwagi drogą elektroniczną



**Organizatorzy** Wydział Komunikacji Społecznej i Informacji Urzędu Miasta Torunia



**Przedmiot konsultacji** Celem przeprowadzonych konsultacji było poznanie uwag i propozycji mieszkańców w zakresie zagospodarowania terenów zieleni wzdłuż Trasy Średnicowej Północnej na odcinku między ul. Legionów a ul. Grudziądzką. Urząd Miasta planuje zagospodarować ten teren. Miejska Pracownia Urbanistyczna przygotowała wstępną koncepcję, w której wskazano, jak mogłaby wyglądać przedmiotowa przestrzeń. Punktem wyjścia przy tworzeniu koncepcji były postulaty zgłaszane przez mieszkańców w kolejnych edycjach budżetu partycypacyjnego (również we wniosku zgłoszonym w budżecie partycypacyjnym na 2016r.). Na potrzeby opracowania teren objęty konsultacjami społecznymi został podzielony na dwie części: 6A (od ul. Legionów do ul. Wiązowej) i 6B (od ul. Wiązowej do ul. Grudziądzkiej). Urbaniści, którzy pracowali nad planem zagospodarowania terenu, uznali, że dobrym rozwiązaniem będzie pogrupowanie proponowanych funkcji ze względu na wiek. Na terenie 6A zaproponowano zlokalizowanie placu zabaw dla młodszych użytkowników (minifitness), który byłby usytuowany w pobliżu ul. Wiązowej, ściankę wspinaczkową oraz parking. Na terenie 6B – w sąsiedztwie istniejącego boiska – przestrzeń dla starszych użytkowników: siłownię, stół do ping-ponga i plac do ćwiczeń street-workout. Przed przystąpieniem do realizacji inwestycji władze miasta postanowiły zapytać torunian zamieszkujących okolice konsultowanej przestrzeni, jakie mają pomysły na zagospodarowanie tego miejsca.



## Przebieg

### Harmonogram konsultacji społecznych

- 28 maja 2015 r. - początek konsultacji społecznych
- 28 maja – 17 czerwca 2015 r. - zgłaszanie uwag drogą elektroniczną
- 11 czerwca 2015 r. - spotkanie plenerowe z mieszkańcami
- 17 czerwca 2015 r. - zakończenie konsultacji społecznych

### I. Spotkanie konsultacyjne

11 czerwca 2015 r. o godz. 17:00 przy ul. Wybickiego, w pobliżu skrzyżowania z ul. Wiązową, odbyło się spotkanie plenerowe z mieszkańcami na temat zagospodarowania terenów zieleni wzdłuż Trasy Średnicowej Północnej. Torunianie licznie zgromadzili się przy namiocie przygotowanym przez pracowników Wydziału Komunikacji Społecznej i Informacji. W spotkaniu uczestniczyli:

- mieszkańcy (ok. 50 osób, w tym 16 osób, które wpisały się na listę)
- p. Tomasz Kozłowski, kierownik Referatu Kształtowania Zieleni Wydziału Środowiska i Zieleni
- p. Wojciech Cetkowski, zastępca dyrektora Miejskiej Pracowni Urbanistycznej
- przedstawiciele Wydziału Komunikacji Społecznej i Informacji UMT

Przy namiocie rozłożone były mapy z koncepcją zagospodarowania konsultowanego terenu. Mieszkańcy mogli przyklejać na planszach swoje postulaty. W trakcie spotkania pojawiło się kilka propozycji, które spotkały się z dezaprobatą części mieszkańców.

Najbardziej kontrowersyjną kwestią okazała się planowana budowa wybiegu dla psów na zachodnim krańcu konsultowanego terenu. Mieszkańcy ul. Wybickiego 40b, których mieszkania znajdują się w pobliżu wybiegu, wyrazili zdecydowany protest przeciwko tej inwestycji wskazując na wiele niedogodności związanych z funkcjonowaniem wybiegu w pobliżu zabudowań (hałas, zanieczyszczenia sanitarne itd.). Zwolennicy realizacji inwestycji wskazywali na korzyści wynikające z wybudowania w tej części osiedla wybiegu dla psów – czworonogi spacerujące dotychczas po całym terenie wzdłuż Trasy Średnicowej Północnej będą mogły teraz korzystać z wyodrębnionej przestrzeni przeznaczonej wyłącznie dla zwierząt.

Dużo emocji wywołała także lokalizacja parkingu we wschodniej części konsultowanego terenu (teren 6B). Część torunian zamieszkujących blok znajdujący się naprzeciwko planowanego parkingu wskazała, że nie chce patrzeć przez okno na betonowy plac z samochodami i lepiej będzie, jeśli parking zostanie przesunięty w kierunku ul. Wiązowej, a skwer w pobliżu ul. Grudziądzkiej będzie powiększony. Inna grupa sąsiadów uznała jednak, że taka opcja nie jest właściwa i że wskazane by było, aby parking był blisko bloku - wówczas nie trzeba by było pokonywać długiej drogi do zaparkowanego samochodu.

Sprawą, która podzieliła mieszkańców była również lokalizacja placu do minifitnessu. W zaproponowanej koncepcji zaplanowano usytuowanie strefy dla młodszych użytkowników w zachodniej części terenu, niedaleko ul. Wiązowej. Jedna z mieszkank optowała za przeniesieniem placu na teren 6B, w miejsce obok istniejącego boiska, przy którym znajdzie się także plac do street-workoutu i siłownia zewnętrzna. Takie usytuowanie strefy minifitness umożliwiłoby zdaniem autorki tego pomysłu korzystanie z siłowni rodzicom, których dzieci mogłyby bawić się obok na placu zabaw. Przygotowana przez urbanistów koncepcja zakłada, że strefa dla dzieci będzie oddzielona od pozostałych stref i otoczona zielenią. Część mieszkańców zebranych przy namiocie wskazywała, że takie uporządkowanie funkcji wskazane w koncepcji jest właściwe – oddziela przestrzeń dla dzieci od przestrzeni rekreacyjno-sportowej dla dorosłych. Jednakże inna część mieszkańców zaaprobowała pomysł połączenia funkcji dla małych i starszych użytkowników na terenie 6B. Ostatecznie, po dłuższej dyskusji, mieszkańcy uzgodnili, że plac do minifitnessu zostanie jednak zlokalizowany zgodnie z pierwotną lokalizacją wskazaną w koncepcji, na terenie 6A, w strefie oddzielonej od przestrzeni rekreacyjnej dla starszych użytkowników.

Jednym z wątków poruszanych podczas spotkania było także bezpieczeństwo – mieszkańcy postulowali o wymianę fragmentów ekranów przy wyjeździe z ul. Wiązowej na Trasę Średnicową na przezroczyste. Obecnie ekrany zmniejszają widoczność kierowców stojących na skrzyżowaniu i stwarzają zagrożenie dla pieszych i rowerzystów. Mieszkańcy zaproponowali także wprowadzenie na konsultowanym terenie strefy zamieszkania oraz zmniejszenie prędkości na ul. Wiązowej i na ul. Wybickiego do 20 km/h.

Warto dodać, że zorganizowane spotkanie plenerowe było okazją nie tylko do wymiany poglądów pomiędzy mieszkańcami a urzędnikami, ale przede wszystkim pomiędzy samymi mieszkańcami, którym niejednokrotnie trudno było osiągnąć porozumienie w zakresie proponowanych rozwiązań. Jednakże wiele kwestii udało się rozstrzygnąć wskutek długiej, ale owocnej „sąsiedzkiej” debaty.



## II. Konsultacje internetowe

Do 17 czerwca 2015 r. można było przysłać uwagi drogą elektroniczną. Dla ułatwienia kontaktu osoby chcące wyrazić swoją opinię mogły również skorzystać z formularza zgłaszania uwag. Z tej możliwości skorzystały 2 osoby.



### Akcja informacyjno-promocyjna

Konsultacjom społecznym towarzyszyła akcja informacyjna skierowana do mieszkańców Chełmińskiego Przedmieścia. Zastosowano następujące narzędzia komunikacyjne:

- ✓serwisy internetowe Urzędu Miasta Torunia ([www.torun.pl](http://www.torun.pl), [www.konsultacje.torun.pl](http://www.konsultacje.torun.pl), [www.um.torun.pl](http://www.um.torun.pl))
- ✓serwis społecznościowy Facebook (fanpage Mój Toruń)
- ✓usługa Toruń SMS
- ✓mailing do organizacji pozarządowych
- ✓plakaty, które zostały zamieszczone na słupach, ekranach dźwiękoszczelnych wzdłuż Trasy Średnicowej Północnej oraz w pobliskich miejscach użyteczności publicznej



### Uwagi

Podczas spotkania plenerowego pojawiło się wiele propozycji dotyczących zagospodarowania terenu wzdłuż Trasy Średnicowej Północnej. Osoby, które nie mogły uczestniczyć w spotkaniu, miały możliwość przesłania swych uwag drogą elektroniczną – z takiej formy kontaktu skorzystało dwoje mieszkańców.

Szczegółowe zestawienie uwag i opinii znajduje się w poniższych tabelach:

- I. Zestawienie propozycji zgłoszonych na spotkaniu z mieszkańcami
- II. Zestawienie propozycji zgłoszonych drogą elektroniczną



## Uwagi

### I. Uwagi zgłoszone na spotkaniu z mieszkańcami w dniu 11 czerwca 2015 r.

1	zamontowanie siatek ochronnych przy nowych nasadzeniach, aby chronić młode drzewa przed psami	Uwzględnione. <b>Wydział Środowiska i Zieleni</b> Zamontowanie siatek ochronnych nie jest praktykowane na otwartych terenach zieleni – psy powinny być wyprowadzane pod nadzorem właścicieli. Po urządzeniu ogrodzonego wybiegu dla psów zwierzęta będą mogły tam biegać swobodnie nie czyniąc szkód w roślinności.
2	wprowadzenie dodatkowych drzew na terenie 6A między parkingiem a wybiegiem dla psów	Uwzględnione. <b>Wydział Środowiska i Zieleni</b> Wprowadzenie dodatkowych drzew na terenie 6A między parkingiem a wybiegiem dla psów zostanie uwzględnione – teren jest przeznaczony na nasadzenia zieleni.
3	pozostawienie ścieżki wzdłuż ekranów jako drogi dla spacerujących z psami	Częściowo uwzględnione. <b>Wydział Środowiska i Zieleni</b> Obecnie z uwagi na planowane posadzenie pnączy przy ekranach akustycznych oraz konieczność ich ochrony pozostawienie ścieżki wzdłuż ekranów jest możliwa w ograniczonym zakresie. Wyznaczona w koncepcji nowa ścieżka umożliwia przemieszczanie się właścicieli psów ze swoimi pupilami. W miarę możliwości pozostawienie dodatkowej ścieżki w istniejącej już częściowo lokalizacji zostanie uwzględnione.
4	umiejscowienie placu do minifitnessu obok siłowni zewnętrznej i placu do street-workoutu na terenie 6B	Nieuwzględnione. Uzgodniono inne rozwiązanie. <b>Wydział Środowiska i Zieleni</b> Proponowane lokalizacje poszczególnych urządzeń i placów wynikają z pokrewnego charakteru użytkowania i są pogrupowane według wieku potencjalnych użytkowników. Ogranicza to np. możliwość dewastacji urządzeń



		przeznaczonych dla dzieci przez starszych mieszkańców – oni będą mieli swoją strefę, która z kolei nie jest wskazana dla małych dzieci. Postulat został omówiony podczas plenerowego spotkania z mieszkańcami, podczas którego ustalono, że przedmiotowa propozycja nie będzie realizowana.
5	postawienie wzdłuż alejek koszy na śmieci, gdzie mieszkańcy będą mogli wyrzucić psie odchody	Nieuwzględnione. Uzgodniono inne rozwiązanie. <b>Wydział Środowiska i Zieleni</b> Do wszystkich koszy na śmieci można wrzucać psie odchody – dla pewności korzystających z terenu można umieścić na pojemnikach napisy o tym informujące (lub grafikę).
6	zwiększenie ilości miejsc parkingowych na parkingu zlokalizowanym na terenie 6A	Nieuwzględnione. <b>Miejska Pracownia Urbanistyczna</b> Z uwagi na konieczność zachowania 60% powierzchni terenu jako zieleni w obowiązującym miejscowym planie zagospodarowania przestrzennego, nie ma możliwości powiększenia istniejącego parkingu. <b>Wydział Środowiska i Zieleni</b> Według otrzymywanych wcześniej wielu opinii i sugestii mieszkańców oraz własnych obserwacji nie jest potrzebna większa ilość miejsc do parkowania na parkingu zlokalizowanym na terenie 6A – parking ten jest na ogół użytkowany jedynie przez kilka samochodów.
7	umiejscowienie dodatkowych drzew po prawej stronie boiska	Uwzględnione. <b>Wydział Środowiska i Zieleni</b> Przewiduje się nasadzenia dodatkowych drzew na całym omawianym terenie zieleni.
8	jakiego typu drzewa będą na konsultowanym terenie?	Uwzględnione. <b>Wydział Środowiska i Zieleni</b> Na konsultowanym terenie będą posadzone drzewa szlachetnych, rodzimych gatunków, np. lipy, klony, jarząby, itp.



9	pozostawienie w pierwotnym miejscu drzew, które zostały niedawno zasadzone	Uwzględnione. <b>Wydział Środowiska i Zieleni</b> Ostatnio sadzone drzewa pozostaną na swoich miejscach oprócz kilku, które kolidują z budową parkingu na terenie 6B – te drzewa zostaną przesadzone na sąsiednie wolne tereny, zgodnie z powstającym planem zagospodarowania.
10	zlokalizowanie na terenie 6A między parkingiem a ekranem dźwiękoszczelnym „łąki polskiej”	Nieuwzględnione. <b>Wydział Środowiska i Zieleni</b> Zlokalizowanie „łąki polskiej” (wyższej murawy z kwiatami polnymi, którą kosi się jedynie 1-2 razy w sezonie wegetacyjnym – po przekwitnięciu i wysianiu się nowych nasion) na tak małym terenie będzie powodowało dysharmonię w charakterze zagospodarowania oraz utrudnienia w prowadzeniu prac porządkowych.
11	zainstalowanie automatycznego systemu nawadniania	Nieuwzględnione. <b>Wydział Środowiska i Zieleni</b> Z uwagi na wysokie koszty nie przewiduje się obecnie zainstalowania automatycznego systemu nawadniania.
12	zlokalizowanie stacji roweru miejskiego przy Bumarze	Uwzględnione. <b>Wydział Sportu i Turystyki</b> Lokalizacja stacji na ul. Grudziądzkiej w sąsiedztwie Bumaru jest ujęta w Programie funkcjonalno-użytkowym jako stacja do realizacji. Bliskość dwóch innych stacji (ul. Kościuszki/Świętopełka, ul. Bażyńskich) oraz ograniczone środki finansowe powodują iż obecnie stacja w tej lokalizacji nie zostanie wykonana.
13	zlokalizowanie stacji roweru miejskiego na konsultowanym terenie, wzdłuż Trasy Średnicowej na odcinku między ul. Legionów a ul. Grudziądką	Nieuwzględnione. <b>Wydział Sportu i Turystyki</b> Lokalizacja stacji roweru miejskiego na konsultowanym terenie wymaga przygotowania dokumentacji wykonawczej oraz utwardzenia terenu. W programie funkcjonalno-użytkowym lokalizacja ta nie została ujęta. Wykonanie stacji uwarunkowane jest środkami finansowymi w budżecie GMT.



Miasto Toruń



14	wprowadzenie na ul. Wiązowej (od wyjazdu z Trasy Średnicowej) strefy zamieszkania	Wymaga dodatkowych uzgodnień. <b>Miejski Zarząd Dróg</b> Propozycja wprowadzenia na ul. Wiązowej (od wyjazdu z Trasy Średnicowej) strefy zamieszkania z uwagi na konieczność wprowadzenia zmiany w istniejącej organizacji ruchu zostanie zgłoszona jako wniosek mieszkańców na najbliższym posiedzeniu Komisji ds. Bezpieczeństwa i Organizacji Ruchu Drogowego działającej przy Wydziale Gospodarki Komunalnej Urzędu Miasta Torunia.
15	zainstalowanie oświetlenia LED na ul. Wybickiego wzdłuż konsultowanego terenu	Wymaga pozyskania środków. <b>Miejski Zarząd Dróg</b> Trwa procedura przejmowania terenu w zasoby gminne. W przypadku zarezerwowania w budżecie gminy środków na ten cel, inwestycja zostanie zrealizowana.
16	wymiana ekranów na przezroczyste przy wjeździe na Trasę Średnicową z ul. Wiązowej	Nieuwzględnione. <b>Miejski Zarząd Dróg</b> Z uwagi na zachowanie trwałości projektu dofinansowanego ze środków Regionalnego Programu Operacyjnego Województwa Kujawsko-Pomorskiego nie ma możliwości wykonania wymiany ekranów. Temat ekranów akustycznych przy Trasie Średnicowej był przedmiotem konsultacji społecznych. Na spotkaniu w dniu 09.03.2010 r. została przedstawiona pełna informacja o lokalizacji, wysokości i rodzaju materiałów, z jakich zostaną wykonane ekrany.
17	zainstalowanie „wyniesienia” na dłuższym odcinku jezdni na ul. Wiązowej przy wyjeździe z Trasy Średnicowej Północnej	Wymaga dodatkowych uzgodnień. <b>Miejski Zarząd Dróg</b> Propozycja zainstalowania „wyniesienia” na dłuższym odcinku jezdni na ul. Wiązowej przy wyjeździe z Trasy Średnicowej Północnej z uwagi na konieczność wprowadzenia zmiany w istniejącej organizacji ruchu zostanie zgłoszona jako wniosek mieszkańców na najbliższym posiedzeniu Komisji ds. Bezpieczeństwa i Organizacji Ruchu Drogowego działającej przy Wydziale Gospodarki Komunalnej Urzędu Miasta Torunia.



18	wybudowanie chodnika na ul. Wybickiego	Nieuwzględnione. <b>Miejski Zarząd Dróg</b> Miejski Zarząd Dróg nie planuje wybudowania chodnika wzdłuż konsultowanego terenu.
19	uporządkowanie zachodniego odcinka brukowanego chodnika na ul. Wybickiego	Wymaga pozyskania środków. <b>Miejski Zarząd Dróg</b> Zadania inwestycyjne realizowane w roku bieżącym zostały zatwierdzone uchwałą Rady Miasta Torunia. Inne zadania, nie objęte planem, mogą być wykonane w przyszłym roku po uprzednim zgłoszeniu w Miejskim Zarządzie Dróg wniosku o wykonanie inwestycji.
20	wprowadzenie dodatkowego oznakowania „przejście dla pieszych” przy wyjeździe z Trasy Średnicowej Północnej w ul. Wiązową.	Wymaga dodatkowych uzgodnień. <b>Miejski Zarząd Dróg</b> Propozycja wprowadzenia dodatkowego oznakowania „przejście dla pieszych” przy wyjeździe z Trasy Średnicowej Północnej w ul. Wiązową z uwagi na konieczność wprowadzenia zmiany w istniejącej organizacji ruchu zostanie zgłoszona jako wniosek mieszkańców na najbliższym posiedzeniu Komisji ds. Bezpieczeństwa i Organizacji Ruchu Drogowego działającej przy Wydziale Gospodarki Komunalnej Urzędu Miasta Torunia.
21	uwzględnienie w koncepcji miejsc do grillowania (miejsca spotkań sąsiadów)	Nieuwzględnione. <b>Miejska Pracownia Urbanistyczna</b> Uwzględnienie w koncepcji stacjonarnych palenisk do grillowania nie jest możliwe ze względu na potencjalną uciążliwość dla mieszkańców.
22	wprowadzenie do koncepcji większej ilości ławek co kilkanaście metrów, blisko drzew, naprzeciwko siebie	Uwzględnione. <b>Wydział Środowiska i Zieleni</b> Propozycja zostanie uwzględniona na etapie projektowania, w wybranych miejscach najbardziej oddalonych od bloków mieszkalnych (zgłaszana uciążliwość zbierania się większych grup hałasującej młodzieży).



Miasto Tirań



23	wybudowanie „krytego” parkingu, dwupoziomowego	Nieuwzględnione. <b>Miejska Pracownia Urbanistyczna</b> Z uwagi na zakaz zabudowy wynikający z miejscowego planu zagospodarowania przestrzennego nie przewiduje się parkingów wielopoziomowych.
24	przesunięcie parkingu na terenie 6B w stronę ul. Wiązowej i powiększenie skweru umiejscowionego w koncepcji w pobliżu terenów inwestycyjnych	Uwzględnione. <b>Wydział Komunikacji Społecznej i Informacji</b> Aby zmniejszyć uciążliwość dla mieszkańców bloku sąsiadującego z planowanym parkingiem, parking zostanie przesunięty w kierunku zachodnim, przy czym przesunięcie nie może spowodować negatywnego wpływu na sąsiadujące obiekty o charakterze sportowym i rekreacyjnym. Dzięki zmianie lokalizacji parkingu zwiększy się powierzchnia terenu zieleni po stronie wschodniej, co będzie korzystne dla późniejszego wykorzystania tego obszaru. Dodatkowo, między ul. Wybickiego i parkingiem zostaną posadzone drzewa stanowiące zieleń izolacyjną dla parkingu.
25	umiejscowienie dodatkowego wjazdu na parking po prawej stronie na terenie 6B	Nieuwzględnione. <b>Miejska Pracownia Urbanistyczna</b> Z uwagi na wielkość projektowanego parkingu (45 stanowisk), powiązanie z istniejącym układem drogowym oraz centralne usytuowanie wjazdu z ul. Wybickiego nie ma możliwości umiejscowienia dodatkowego wjazdu na parking.

## II. Uwagi zgłoszone drogą elektroniczną

Lp.	Propozycja/Uwaga	Odpowiedź
1	<p><b>p. Pietrucka</b> Mam pytanie odnośnie terminu realizacji planów zagospodarowania terenów zielonych przy średnicówce (przyszły rok czy jakiś większy przedział czasowy) i środków, z jakich zadanie będzie wykonane (czy w ramach budżetu partycypacyjnego?). Cieszę się, że miejsce to doczekało się zainteresowania i że planowana jest siłownia zewnętrzna. Z uwagi na dużą liczbę spacerujących czworonogów dobrym rozwiązaniem byłoby ogrodzenie poszczególnych zespołów urządzeń i wyposażenie terenu w jak największą ilość śmietników.</p>	<p><b>Wydział Komunikacji Społecznej i Informacji</b> Termin realizacji części zadań przypada w roku 2015, pozostałych w w 2016. W pierwszej kolejności będzie wykonana siłownia, plac do minifitnessu itd., a następnie zieleni, gdyż zasadzone teraz drzewa i krzewy zostałyby zniszczone na skutek wykonywanych prac budowlanych. Zadanie będzie realizowane ze środków budżetu Gminy Miasta Toruń. Z budżetu partycypacyjnego wykonany będzie tylko wybieg dla psów - ta inwestycja jest już w trakcie realizacji, zostanie ukończona w połowie 2015 r.</p> <p>Częściowo uwzględnione.</p> <p><b>Wydział Środowiska i Zieleni</b> Ogrodzenie jest wskazane przy placach zabaw dla dzieci. W przedmiotowym przypadku mamy do czynienia z placem do minifitnessu dla młodszych dzieci i jedynie on mógłby być ogrodzony. Pozostałe zespoły urządzeń jak siłownia, stół do ping-ponga, street-workout itp. powinny pozostać otwarte i dostępne z każdej strony bez ograniczeń.</p>
	<p><b>Szymon Wiśniewski</b> Skwer w części B jest dość mały, czy można go powiększyć? Czy na terenie pod street-workout i minifitness będzie nawierzchnia zielona (ja bym taką preferował)? Kostka brukowa na ścieżkach powinna być kamienna! (nie betonowa, powinno być to wyraźnie zapisane). Potrzebny jest zapis o stojakach na rowery przy street-workoutcie, minifitnessie i skwerach i koniecznie śmietniki na psie odpady. Czy ekrany od strony ulicy Wybickiego będą porośnięte pnąciami? Uważam, że tak powinno być to zaprojektowane. A drzewa przy skwerach powinny to być odmiany wysokie, a nie karłowate małe drzewka</p>	<p>Częściowo uwzględnione.</p> <p><b>Wydział Środowiska i Zieleni</b> Ostateczna wielkość skweru (w rozumieniu placu z ławkami) zostanie ustalona przy opracowywaniu projektu budowlanego i musi być proporcjonalna do otaczającej zieleni. Wskazane jest, aby nie wybrukować zbyt dużej powierzchni, bo przede wszystkim chodzi o zagospodarowanie terenu zielenią. Możliwe są niewielkie korekty. Nawierzchnia na wymienionych placach jeszcze nie została określona, ale trawiasta jest najmniej prawdopodobna – byłaby trudna w utrzymaniu (wydeptywana i utrudnione koszenie pomiędzy elementami). Nawierzchnia z kostki kamiennej na ścieżkach jest niemożliwa ze względu</p>



Miasto Turun



	<p>na zbyt duży koszt.</p> <p>Nie ma przeciwwskazań, aby stojaki na rowery zostały zamontowane, natomiast śmietniki na psie odchody nie będą uwzględnione – odpady po psich kupach można wrzucać do każdego pojemnika na śmieci. Taki specjalny kosz jest przewidziany na wybiegu dla psów.</p> <p>Ekrany będą obsadzone pnączami. Przewidziane są różnorodne drzewa, aby stworzyć urozmaiconą kompozycję.</p>
--	--



## Podsumowanie

Konsultacje społeczne „Zieleń i rekreacja przy Średnicówce” umożliwiły mieszkańcom przedstawienie własnych propozycji dotyczących zagospodarowania terenu wzdłuż Trasy Średnicowej Północnej na odcinku między ul. Legionów a ul. Grudziądzką. Celem przeprowadzonego procesu konsultacji było zebranie jak najszerszego zakresu pomysłów dotyczących przedmiotowej przestrzeni.

W trakcie konsultacji zgłoszono wiele cennych opinii i sugestii, które zostaną przekazane projektantom. Zgodnie z propozycjami mieszkańców na konsultowanym terenie pojawi się więcej drzew i ławek, tak aby torunianie mogli tutaj wypocząć i zrelaksować się w otoczeniu przyrody. Jednocześnie rozbudowana strefa rekreacyjno-sportowa (siłownia, plac do street-workoutu, stół do ping-ponga, boisko) umożliwi wszystkim chętnym dostęp do atrakcyjnej formy aktywności fizycznej na świeżym powietrzu. Dodatkowe drzewa zostaną posadzone na terenie pomiędzy wybiegiem dla psów a parkingiem, a także przy boisku. Propozycja wprowadzenia strefy zamieszkania i zainstalowania wyniesienia na ul. Wiązowej zostanie przekazana Komisji ds. Bezpieczeństwa i Organizacji Ruchu Drogowego działającej przy Wydziale Gospodarki Komunalnej Urzędu Miasta Torunia.

Realizacja inwestycji jest przewidziana na rok 2015 i 2016. W pierwszej kolejności powstaną alejki, skwery, trawniki, a także siłownia zewnętrzna. Zostaną posadzone pnącza oraz drzewa i byliny. Postawione będą również ławki i kosze na śmieci.



## Załączniki

Informacje o konsultacjach w mediach lokalnych - w załączniku.

---

### Opracowanie:

Wydział Komunikacji Społecznej i Informacji Urzędu Miasta Torunia  
ul. Wały gen. Sikorskiego 8  
87-100 Toruń  
E: [wksii@um.torun.pl](mailto:wksii@um.torun.pl)  
T: 56 611 87 47



## Załącznik Informacje w mediach lokalnych

Strona [www.torun.pl](http://www.torun.pl), 28 maja 2015 r.



» Zakończony Średnicowa

### ZIELEŃ PRZY ŚREDNICÓWCE



Powstaje plan zagospodarowania terenu zieleni wzdłuż Trasy Średnicowej Północnej na odcinku pomiędzy ul. Legionów a ul. Grudziądzką.

Miejska Pracownia Urbanistyczna przygotowała wstępną koncepcję, w której wskazano, jak mógłby wyglądać ten teren. Punktem wyjścia przy tworzeniu koncepcji były postulaty zgłaszane przez mieszkańców w kolejnych edycjach budżetu partycypacyjnego (również we wniosku zgłoszonym w budżecie partycypacyjnym na 2016r.).

Na potrzeby opracowania teren objęty konsultacjami społecznymi został podzielony na dwie części: 6A (od ul. Legionów do ul. Wiązowej) i 6B (od ul. Wiązowej do ul. Grudziądzkiej). Urbaniści, którzy pracowali nad planem zagospodarowania, uznali, że dobrym rozwiązaniem będzie pogrupowanie proponowanych funkcji ze względu na wiek. Na terenie 6A zaproponowano zlokalizowanie placu zabaw dla młodszych użytkowników (minifitness), który byłby usytuowany w pobliżu ul. Wiązowej, ściankę wspinaczkową, parking. Na terenie 6B – w sąsiedztwie istniejącego boiska - siłownię, stół do ping-ponga i plac do ćwiczeń street-workout. Warto dodać, że w przygotowanej koncepcji jest uwzględniony także wybieg dla psów – ta inwestycja zostanie zrealizowana w ramach budżetu partycypacyjnego na 2015 r. do końca czerwca br.

Proponowane przez projektantów zagospodarowanie ma na celu również urozmaicenie istniejącej flory i fauny – dosadzenie kolejnych drzew ozdobnych, krzewów i bylin. Ważne są także elementy małej architektury, np. ławki czy kosze na śmieci. Zanim przystąpimy do realizacji inwestycji chcemy zapytać torunian, jakie mają pomysły na zagospodarowanie tego miejsca.

O czym musimy pamiętać przy projektowaniu konsultowanej przestrzeni?

- zgodnie z obowiązującym planem zagospodarowania przestrzennego (zatwierdzonym uchwałą Rady Miasta Torunia nr 464/08 z dnia 30 grudnia 2008 r.) teren ten przeznaczony jest pod zieleni urządzonej, co oznacza nakaz zachowania ze najmniej 60 % terenu jako biologicznie czynnego (w przygotowanej koncepcji zieleni stanowi 70 % powierzchni, w tym wybieg dla psów, a suma nawierzchni utwardzonych – parkingi, chodniki i ścieżki, nie może zajmować więcej niż 40 % terenu).

#### NAJCZĘŚCI CZYTANE

- 1) Nie Mieszka
- 2) Wycią na Jurdakach
- 3) Nowe źródło Władzki Elbląskiej
- 4) Sprzedaż ziemi w Miasteczku Polki
- 5) Planuje podwórko do odnowy
- 6) 12. sesja rady miasta
- 7) Półkolonie letnie z UMW
- 8) Umowa na KAMIĘ II
- 9) Młodo drobiażka szczeniakiem
- 10) Absolutem dla przyrodnika Zielenkiego

cały tekst:

### **Powstaje plan zagospodarowania terenu zieleni wzdłuż Trasy Średnicowej Północnej na odcinku pomiędzy ul. Legionów a ul. Grudziądzką.**

Miejska Pracownia Urbanistyczna przygotowała wstępną koncepcję, w której wskazano, jak mógłby wyglądać ten teren. Punktem wyjścia przy tworzeniu koncepcji były postulaty zgłaszane przez mieszkańców w kolejnych edycjach budżetu partycypacyjnego (również we wniosku zgłoszonym w budżecie partycypacyjnym na 2016r.).

Na potrzeby opracowania teren objęty konsultacjami społecznymi został podzielony na dwie części: 6A (od ul. Legionów do ul. Wiązowej) i 6B (od ul. Wiązowej do ul. Grudziądzkiej). Urbaniści, którzy pracowali nad planem zagospodarowania, uznali, że dobrym rozwiązaniem będzie pogrupowanie proponowanych funkcji ze względu na wiek. Na terenie 6A zaproponowano zlokalizowanie placu zabaw dla młodszych użytkowników (minifitness), który byłby usytuowany w pobliżu ul. Wiązowej, ściankę wspinaczkową, parking. Na terenie 6B – w sąsiedztwie istniejącego boiska - siłownię, stół do ping-ponga i plac do ćwiczeń street-workout. Warto dodać, że w przygotowanej koncepcji jest uwzględniony także wybieg dla psów – ta inwestycja zostanie zrealizowana w ramach budżetu partycypacyjnego na 2015 r. do końca czerwca br.

Proponowane przez projektantów zagospodarowanie ma na celu również urozmaicenie istniejącej flory i fauny – dosadzenie kolejnych drzew ozdobnych, krzewów i bylin. Ważne są także elementy małej architektury, np. ławki czy kosze na śmieci. Zanim przystąpimy do realizacji inwestycji chcemy zapytać torunian, jakie mają pomysły na zagospodarowanie tego miejsca.

#### **O czym musimy pamiętać przy projektowaniu konsultowanej przestrzeni?**

- zgodnie z obowiązującym planem zagospodarowania przestrzennego (zatwierdzonym uchwałą Rady Miasta Torunia nr 464/08 z dnia 30 grudnia 2008 r.) teren ten przeznaczony jest pod zieleni

urządzoną, co oznacza nakaz zachowania co najmniej 60 % terenu jako biologicznie czynnego (w przygotowanej koncepcji zieleni stanowi 70 % powierzchni, w tym wybieg dla psów), a suma nawierzchni utwardzonych – parkingi, chodniki i skwery, nie może zajmować więcej niż 40 % terenu,

- parkingi powyżej 4 miejsc postojowych powinny być obsadzone żywopłotami (koncepcja zakłada wybudowanie parkingu na 41 miejsc postojowych),
- wybrany w głosowaniu w ramach budżetu partycypacyjnego wybieg dla psów będzie zlokalizowany w zachodniej części terenu, w rejonie skrzyżowania ul. Legionów z Trasą Średnicową Północną, jego powierzchnia to prawie 900 m<sup>2</sup>.

**Weź udział w konsultacjach społecznych i powiedz nam, co powinno znaleźć się na terenach zieleni wzdłuż Trasy Średnicowej Północnej pomiędzy ul. Legionów a ul. Grudziądzką.**

---

### Przyjdź na spotkanie

**11 czerwca 2015 r. o godz. 17.00** będziemy czekać na mieszkańców w namiocie przy ul. Wybickiego (przy skrzyżowaniu z ul. Wiązową). Zapraszamy wszystkich zainteresowanych na wspólny spacer, podczas którego będziemy rozmawiać o pomysłach mieszkańców na zagospodarowanie przestrzeni wzdłuż Trasy Średnicowej Północnej pomiędzy ul. Legionów a ul. Grudziądzką.

---

### Napisz

Jeśli nie możesz wziąć udziału w spotkaniu, napisz do nas na adres: [konsultacje@um.torun.pl](mailto:konsultacje@um.torun.pl). Możesz w tym celu skorzystać z formularza ([do pobrania](#)). Na Twoje pomysły czekamy **do 17 czerwca 2015 r.** Konsultacje trwają do 17 czerwca 2015 r.

### Do pobrania

- [Propozycja zagospodarowania terenu wzdłuż Trasy Średnicowej Północnej na odcinku pomiędzy ul. Legionów a ul. Wiązową](#)
- [Propozycja zagospodarowania terenu wzdłuż Trasy Średnicowej Północnej na odcinku pomiędzy ul. Wiązową a ul. Grudziądzką](#)


Konsultacje społeczne prowadzi Wydział Komunikacji Społecznej i Informacji we współpracy z Wydziałem Środowiska i Zieleni Urzędu Miasta Torunia, tel. 56 611 86 73, mail: [konsultacje@um.torun.pl](mailto:konsultacje@um.torun.pl)



Data publikacji: 2015-05-28


Strona portalu Facebook, profil orbitorun.pl, 29 maja 2015 r.

Lubię to! · Dodaj komentarz · Udostępnij 1

 **Małgorzata Urbańska**  
4 czerwca o 06:54

Długi weekend... dużo czasu, żeby zagłosować na jedyną toruńską inic... Zobacz więcej


Lubię to! · Dodaj komentarz · Udostępnij


 **Dariusz Kowalski**  
2 czerwca o 04:34


Zachęcam do zapoznania się z apelem i aktualnym tragicznym stanem Twierdzy Toruń.


Lubię to! · Dodaj komentarz · Udostępnij 1 1

**POLUBIONE PRZEZ TĘ STRONĘ** >


 **Centrum Kultury Dwór Artusa**

 **Decydujmy razem**

 **Toffest Film Festival**

 **Orbitorun**  
29 maja o 00:29

Konsultują tereny przy Średnicówce ->




**Zieleń i rekreacja przy Średnicówce |**  
[www.konsultacje.torun.pl](http://www.konsultacje.torun.pl)

Urząd Miasta planuje zagospodarować tereny zieleni wzdłuż Trasy Średnicowej Północnej pomiędzy ul. Legionów i ul. Grudziądzką. Zanim...

KONSULTACJE.TORUN.PL

Lubię to! · Dodaj komentarz · Udostępnij

 Budżet Partycypacyjny w Toruniu lubi to.

Nowości, 30 maja 2015 r.

# Ekran jak tyczki fasoli

► Dźwiękochłonne ściany wzdłuż średnicówki, przygotowane specjalnie dla roślin, wkrótce się zazielenią

PAWEŁ KĘDZIA

**Dzięki zaangażowaniu społeczników bariera dźwiękochłonna wreszcie będą wyglądały tak, jak zostały pierwotnie zaprojektowane.**

Na problem uwagę zwrócił jeden z naszych Czytelników. Ekran wzniesiony wzdłuż najnowszych i modernizowanych dróg wywołują efekt tunelu. Tymczasem w wielu miejscach krajobraz powinien wyglądać zupełnie inaczej.

## Gołe ściany

Ekran przy trasie średnicowej są typu „zielona ściana”, gdzie jednym z elementów konstrukcyjnych jest ocynkowana siatka, stanowiąca jednocześnie podporę dla pnączy - mówił na lamach „Nowości” Marcin Łowicki, mieszkaniec Torunia. - Panel, który wiele lat temu powstał w Danii z myślą o tworzeniu szczelnych, żywych „zielonych ścian”, miał służyć jako ogrodzenie akustyczne wykorzystywane w przestrzeni miejskiej, harmonijnie wpisując się w otoczenie. W Polsce jest bardzo chętnie wykorzystywane, ale bez roślinności. Nie inaczej jest w Toruniu.

Dzięki zaangażowaniu lokalnych społeczników spr-

wa drgnęła. Jak zapewniają urzędnicy, na dniach zostanie rozstrzygnięty przetarg na wykonanie nasadzeń wzdłuż ekranów, które w przyszłości pokryją się zielenią.

- W pierwszym postępowaniu złożone oferty były wyższe niż zarezerwowane na to zadanie środki - informuje Aleksandra Łybecka, rzeczniczka prasowa miasta.



**Ekran przy trasie średnicowej są typu „zielona ściana”, gdzie jednym z elementów konstrukcyjnych jest siatka, stanowiąca podporę dla pnączy.**

Marcin Łowicki, społecznik z Torunia

Jednocześnie trwają konsultacje ws. zagospodarowania zieleni na odcinku pomiędzy ulicami Legionów a Grudziądzką. Miejska Pracownia Urbanistyczna przygotowała wstępną koncepcję, w której wskazano, jak mogłyby wyglądać ten teren. Punktem wyjścia przy tworzeniu koncepcji były postulaty zgłaszane przez mieszkańców w kolejnych edycjach budżetu partycypacyjnego.

Jak informują urzędnicy, teren objęty konsultacjami na potrzeby opracowania



Wkrótce ma być rozstrzygnięty przetarg na wykonanie nasadzeń wzdłuż ekranów, które w przyszłości pokryją się zielenią

FOT.: GRZEGORZ OLSKOWSKI

został podzielony na dwie części: od ul. Legionów do ul. Wiązowej i od ul. Wiązowej do ul. Grudziądzkiej. Urbanisci zaproponowali pogrupowanie funkcji ze względu na wiek docelowej grupy. W pierwszym fragmencie zlokalizowano plac zabaw dla młodszych użytkowników, który byłby usytuowany w pobliżu ul. Wiązowej, ściankę wspinaczkową, parking. A w drugiej części, w sąsiedztwie istniejącego boiska - siłownię, stół do ping-ponga i plac do ćwiczeń street-workout. W przygotowanej koncepcji jest uwzględniony także wybieg

dla psów, który ma powstać do końca czerwca.

## Z niewłaściwej strony

Z projektu, niestety, nie wynika, aby pnącza zostały zaprojektowane po obu stronach ściany - podkreśla Marcin Łowicki. - Są zaplanowane tylko od wewnętrznej strony, a od ważniejszej - z punktu widzenia zachowania funkcji - zewnętrznej strony nie ma żadnych roślin. A tam jest to najbardziej potrzebne, bo rośliny wpływają na akustykę oraz poziom zanieczyszczenia powietrza.

Społeczne konsultacje trwają do 17 czerwca. Uwagi

można przekazać pod adresem: konsultacje@um.torun.pl. Natomiast 11 czerwca o godz. 17 w namiocie przy ul. Wybickiego, przy skrzyżowaniu z ul. Wiązową odbędzie się spotkanie. - Do udziału w konsultacjach zachęcam szczególnie rodziny z dziećmi, żeby od strony praktycznej mogli się wypowiedzieć na temat proponowanych rozwiązań - apeluje Marcin Łowicki. - To od nas samych w dużej mierze zależy, jak będzie wyglądać najbliższe otoczenie. @ @

Gazeta Pomorska, 3 czerwca 2015 r.

# Czas urządzić tereny zieleni za ekranami

● Mieszkańcy Torunia będą współdecydować, jak będą wyglądać tereny wzdłuż trasy średnicowej - od Legionów do Grudziądzkiej

## Konsultacje społeczne

Wojciech Giedrys

wojciech.giedrys@pomorska.pl

Po budowie pierwszego odcinka trasy średnicowej - tuż za ekranami akustycznymi - został dość szeroki pas zieleni. Magistrat zdecydował, że zagospodaruje te tereny zieleni według pomysłu mieszkańców. Chodzi o obszar wzdłuż trasy między ul. Legionów a Grudziądzką. Wstępną koncepcję zagospoda-



Ekran akustyczny podzielony na dwie części Chełmińskie. Teraz magistrat zamierza urządzić zieleń ogrodzoną od trasy

rowania opracowała już Miejska Pracownia Urbanistyczna. Urbanisci wzięli pod uwagę np. postulaty zgłaszane przez torunian w kolejnych edycjach budżetu partycypacyjnego.

Teren podzielono na dwie części: A (od Legionów do Wiązowej) i B (od Wiązowej do Grudziądzkiej). Na pierwszym może się pojawić plac zabaw dla młodszych użytkowników, np.

typu minifitness - w pobliżu ul. Wiązowej, ścianka wspinaczkowa i parking. Na drugim zaś - w sąsiedztwie istniejącego boiska - siłownia, stół do ping-ponga i plac do ćwiczeń street-workout. W koncepcji uwzględniono też wybieg dla psów, który zostanie zrealizowany do końca tego miesiąca.

Rozmowy dotyczące zagospodarowania terenów zieleni zaplanowano 11 czerwca o 17. Uwagi będzie można zgłaszać w namiocie ustawionym przy ul. Wybickiego (przy skrzyżowaniu z Wiązową). Opinie można też przekazywać, pisząc na: konsultacje@um.torun.pl. Konsultacje społeczne potrwają do 17 czerwca 2015 r. ●

## Więcej na naszej stronie

Jak według Państwa powinny zostać urządzone tereny wzdłuż trasy?

[www.pomorska.pl/forum](http://www.pomorska.pl/forum)

60

PROCENT  
tyle terenu wzdłuż trasy ma zostać przeznaczony pod urządzone tereny zieleni

## Strona portalu Facebook, profil Mój Toruń, 4 czerwca 2015 r.

 Klub Sportowy Pomorzanie Toruń - ofic...

**NADCHODZĄCE WYDARZENIA**

 **Budżet partycypacyjny Torunia na 2016...**  
20 czerwca 2015 o 00:00 (UTC+02)  
1 060 gości

**RECENZJE**

**4,8** 4,8 z 5 gwiazdek · 502 opinii

 **Kamil Rzymyszkiewicz** — **6,5** Piękny, jedyny w swoim rodzaju Toruń, którego zdjęcia możecie obejrzeć na moim profilu z fotografiami :)  
18 marca 2014 · 9 opinii ·  32  3

 **Maciej Plewicki** — **11** Myślę, że zablokowana tablica powoduje, że nie mogę podzielić się swoimi uwagami, opiniami itp .... Ale pozytywnie oceniam istnienie fanpejdża...  
15 maja 2014 · 3 opinii ·  14  1

**Powiedz innym, co myślisz**  
★★★★★

[Polski](#) · [Prywatność](#) · [Regulamin](#) · [Pliki cookie](#)  
[Opcje wyświetlania reklam](#) · [Więcej](#)  
Facebook © 2015

**I**  **Mój Toruń**  
Toruń · 4 czerwca o 23:37 · Edytowany · 

O tym, jak będzie zagospodarowana przestrzeń wzdłuż Trasy Średnicowej Północnej pomiędzy ul. Legionów a ul. Grudziądzką, będzie można porozmawiać 11 czerwca o godz. 17.00. Spacer konsultacyjny rozpocznie się przy ul. Wybickiego, przy skrzyżowaniu z ul. Wiązową. Serdecznie zapraszamy! Więcej na ten temat: <http://www.konsultacje.torun.pl/.../zieleni-rekreacja-przy-s...>



Lubię to! · Dodaj komentarz · Udostępnij

 **Andrzej Zach, Maria Grabowska, Danielka Woźniak i 183** · Najtrafniejsze - inne osoby lubią to.

 11 ponownych udostępnień

 **Mateusz Podkrólewicz** Więcej światel ,bo oczekiwanie 10 minut na przejezdu to za długo.  
 2 · 5 czerwca o 10:09

 **Ave Tomasz 1.** Zbudujmy deptak z pomnikiem im. Michała Zaleskiego.  
2. Poszerzenie pasów tejże trasy, gdyż z powodu ogromnego ruchu samochody się nie mieszczą.  
 8 · 5 czerwca o 01:28